






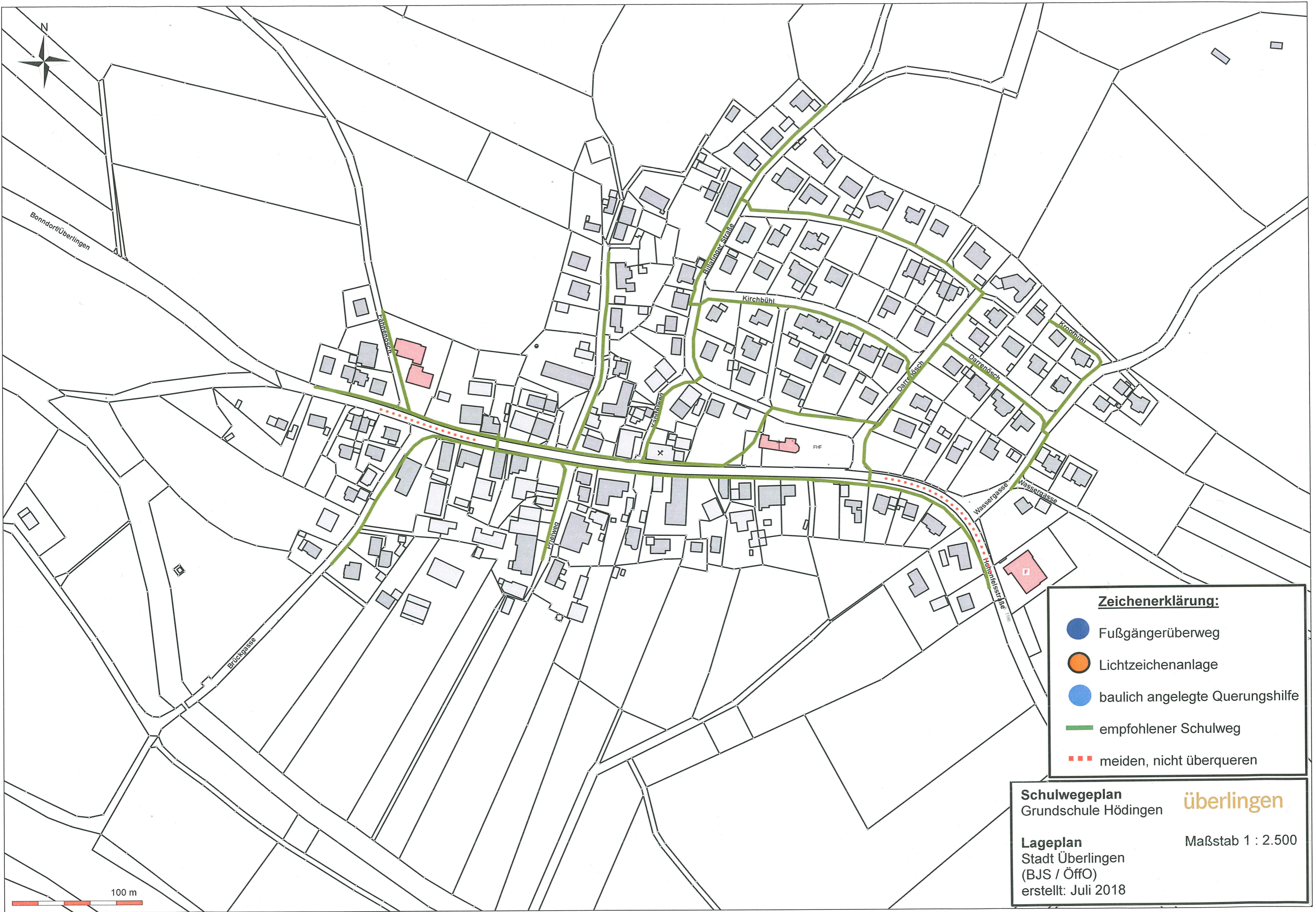







Zeichenerklärung:

-  Fußgängerüberweg
-  Lichtzeichenanlage
-  baulich angelegte Querungshilfe
-  empfohlener Schulweg
-  meiden, nicht überqueren

Schulwegeplan
 Grundschule Hödingen **überlingen**

Lageplan Maßstab 1 : 2.500
 Stadt Überlingen
 (BJS / ÖffO)
 erstellt: Juli 2018

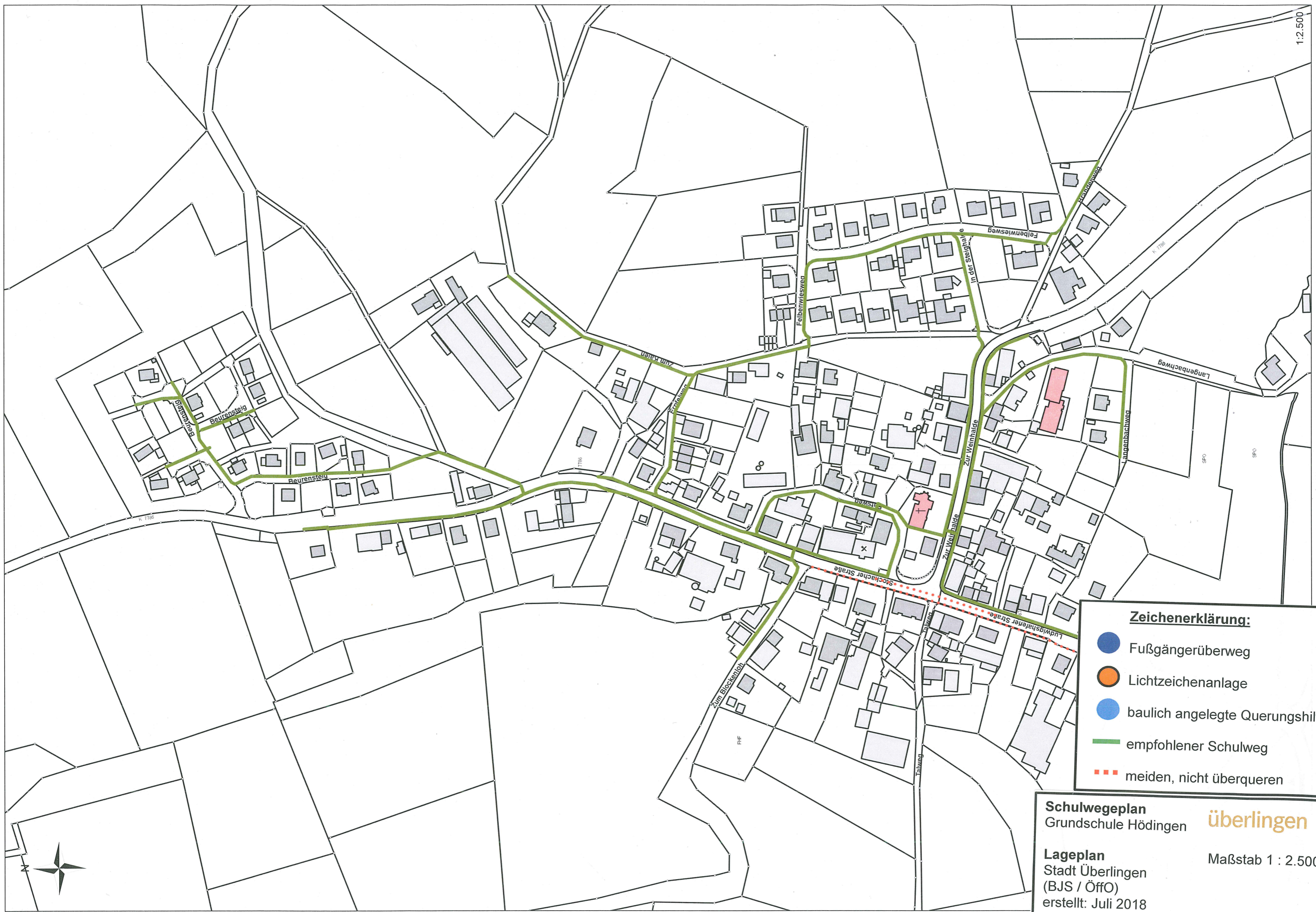


- Zeichenerklärung:**
-  Fußgängerüberweg
 -  Lichtzeichenanlage
 -  baulich angelegte Querungshilfe
 -  empfohlener Schulweg
 -  meiden, nicht überqueren






Schulwegeplan **überlingen**
 Grundschule Hödingen
Lageplan **überlingen**
 Stadt Überlingen
 (BJS / ÖfO)
 erstellt: Juli 2018
 Maßstab 1 : 2.500

100 m





Zeichenerklärung:

-  Fußgängerüberweg
-  Lichtzeichenanlage
-  baulich angelegte Querungshilfe
-  empfohlener Schulweg
-  meiden, nicht überqueren

Schulwegeplan
 Grundschule Hödingen **überlingen**

Lageplan
 Stadt Überlingen
 (BJS / ÖffO)
 erstellt: Juli 2018

Maßstab 1 : 2.500