

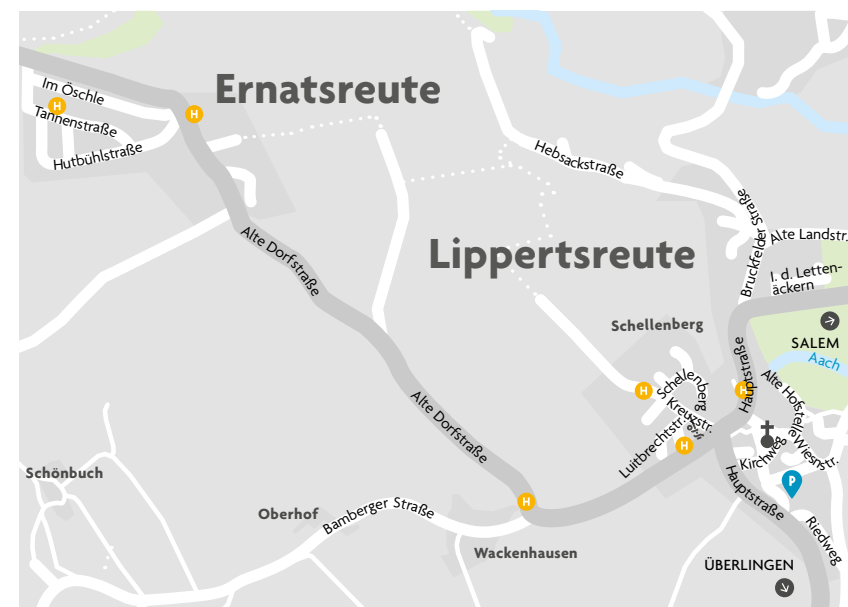
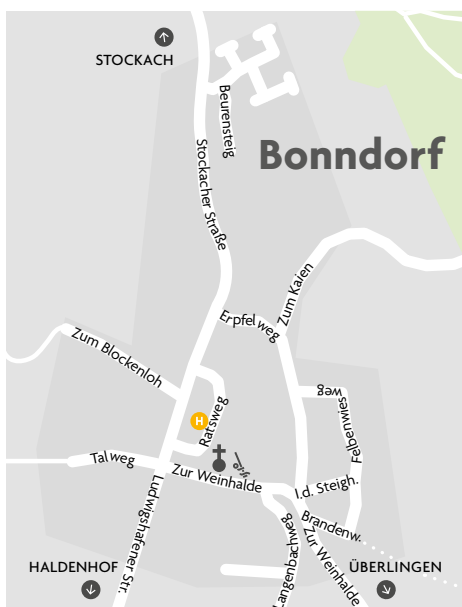
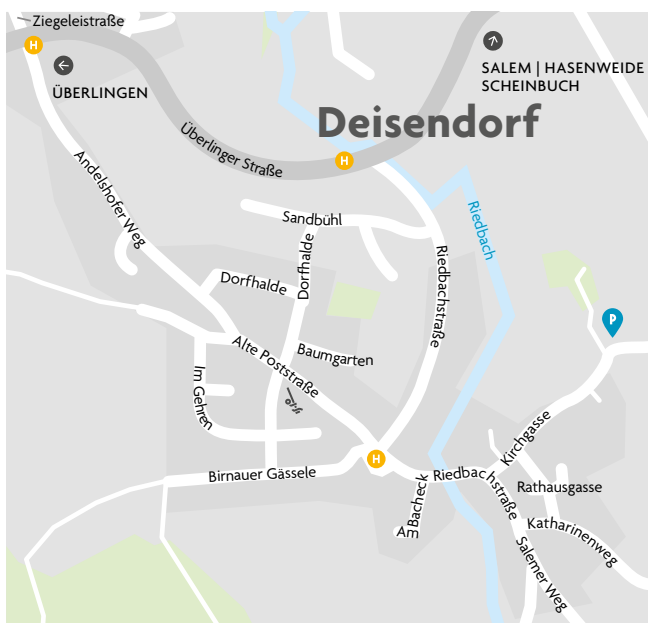
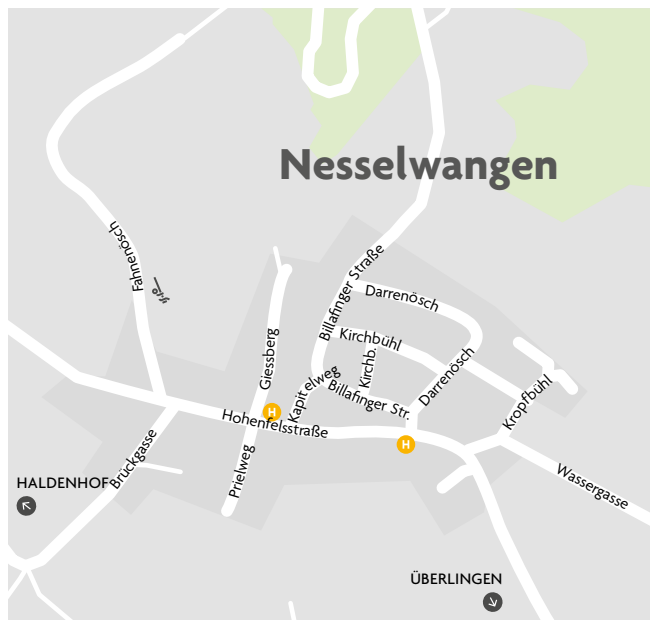


© OpenStreetMap contributors | b.lateral creative agency

UNTERMAURACH

Teillorte





- Abigstraße
- Adlergasse
- Altbirnau
- Alte Dorfstraße
- Alte Nußdorfer Straße
- Alte Owinger Straße
- Alte Poststraße
- Am Bacheck
- Am Bergle
- Am Erlenbach
- Am Göhren
- Am Schättlisberg
- Andelshofer Weg
- An der Bleiche
- Anton-Wilhelm-Schelle-Str.
- Askaniaweg
- Auf dem Stein
- Auf Imber
- Aufkirch
- Aufkircher Straße
- Bahnhofstraße
- Bamberger Str.
- Barbelgänge
- Barbelstraße
- Baumgarten
- Beurensteig
- Billafinger Str.
- Birnauer Gässele
- Blatterngraben
- Bodanweg
- Brandenweg
- Breitlestraße
- Bruckfelder Str.
- Bruderhof
- Brunnenstraße
- Burgbergring
- Carl-Benz-Weg
- Carl-Valentin-Weg
- Christian-Lahusen-Str.
- Christophstraße
- Dahlweg
- Dekan-Schwarz-Weg
- Dorfhalde
- Dorfstraße
- Dreilindenstraße
- Dr.-Otto-Buchinger-Weg
- Erlenweg
- Erpfelweg
- Eschenweg
- Espachstraße
- Eigentelweg
- Felbenwiesweg
- Fichtenweg
- Fliederweg
- Flinkern
- Forellenweg
- Franz-Sales-Wocheler-Weg
- Franziskanerstraße
- Fred-Raymond-Weg
- Friedhofstraße
- Friedr.-Blerch-Str.
- Frohsinnstraße
- Fuchshalde
- Gällerstraße
- Gartenstraße
- Gasserswies
- Geranienweg
- Goethestraße
- Goldbach
- Goldbacher Straße
- Gottfried-Keller-Weg
- Grabenstraße
- Gradebergstraße
- Grafenholzweg
- Grethaldenweg
- Gunzoweg
- Hafenstraße
- Hägerstraße
- Haldenstraße
- Hasenweide
- Hauptstraße
- Härlenweg
- Hebelweg
- Hebsackstraße
- Heiligengrundweg
- Heinrich-Emerich-Str.
- Helltorstraße
- Hermann-Hoch-Weg
- Hildegardring
- Hizlerstraße
- Hochbildstraße
- Hödinger Schluchtweg
- Hofstatt
- Hohenfelsstr.
- Hohle Straße
- Hohrainstraße
- H2, H3, I3
- D4
- I4, I5, J5
- Lippertsreute
- H6, I7
- E1, E2, E3, F1, F2, F3
- Deisendorf
- D2, D3
- C2
- H1, I1
- D2, D3
- Deisendorf
- G5, G6
- C3, D2, D3
- H6
- B3, B4, C3, C4
- A2
- C1
- C2, C3, D3, D4
- A3, A4, B4, C4, D4
- Lippertsreute
- E3
- E3, F3
- Deisendorf
- Bonndorf
- Nesselwangen
- Deisendorf
- D3, D4
- C3, D3
- Bonndorf
- C3, D3
- Lippertsreute
- H4
- Hödingen
- G3, G4, H3, H4
- F4, F5
- G3, G4, H3, H4
- D2, D3
- D4
- H3
- H3
- F4
- Deisendorf
- Bambergen
- Hödingen
- C4
- H2
- Bonndorf
- Hödingen
- F4, G3, G4
- E2, E3
- Bonndorf
- Hödingen
- H3
- F2/3
- E2, E3
- F4, G4
- D4
- G4, H4
- D3, D4, E3, E4
- K2
- F4
- I6, J6
- C3, D3
- D4
- D3, E2, E3
- F3, G3
- E5
- A2, B2
- A3, B3, B4, C4
- F3
- D4
- E4
- H4, H5
- G3, G4
- D4
- E4, E5
- F3, F4
- F3
- Deisendorf
- Lippertsreute
- B2, C2
- F3
- Lippertsreute
- E2
- F4, G4, G5
- E4, F4, F5
- G4
- C2, D2, D3
- E4
- E4, F4
- A3
- D4, E4
- Nesselwangen
- F3, F4, G3
- Bambergen
- Hutbühlstraße
- Im Allikron
- Im Alldorf
- Im Amann
- Im Gehren
- Im Gröber
- Im Guggenbühl
- Im Hafengießer
- Im Holzwinkel
- Im Öschle
- Im Göhren
- Im Stumpfen
- Im Winkelacker
- In den alten Gärten
- In den Mühlen
- In der Eek
- In der Steigerhalde
- Jahnstraße
- Jakob-Kessenring-Str.
- Jakob-Reutlinger-Str.
- Jakob-Ruß-Weg
- Jasminweg
- Jodokstraße
- Johann-Kraus-Straße
- Johannerweg
- Jörg-Zürn-Straße
- Kapellenweg
- Karl-Stephan-Straße
- Katharinenweg
- Kesselbachstraße
- Kiblersteige
- Kirchgasse
- Kleine Steinstraße
- Klosterstraße
- Kneippweg
- Kogenbach
- Kogenbacher Weg
- Konstantin-Vanotti-Str.
- Kreuzstraße
- Kropfbühl
- Kronengasse
- Krummebergstraße
- Kuchelmannweg
- Kurt-Hahn-Straße
- Kurt-Wilde-Straße
- Landungsplatz
- Langenbachweg
- Langgasse
- Lavendelweg
- Lore-Voith-Str.
- Lilienweg
- Lindenstraße
- Lippertsreuter Straße
- Litscherweg
- Löwengasse
- Ludwigshafener Str.
- Luitbrechtstr.
- Lupinenweg
- Luziengasse
- Magnolienweg
- Maiengericht
- Mainauweg
- Mantelsteig
- Manzweg
- Marktstraße
- Maurus Betz Straße
- Max-Bommer-Weg
- Max-Mutscheller-Str.
- Mozartstraße
- Mühlbachstraße
- Mühlenstraße
- Mühlweg
- Münsterplatz
- Münsterstraße
- Narzissenweg
- Nelkenweg
- Nellenbachstraße
- Niederbühlweg
- Nußdorfer Straße
- Oberdorferweg
- Obere Bahnhofstraße
- Obere Sankt-Leonhard-Str.
- Oberriedweg
- Obertorstraße
- Owinger Straße
- Farrhofstraße
- Pfennigturm-gasse
- Poststraße
- Primelweg
- Rathausgasse
- Rauensteinstraße
- Rauhhalde
- Rehmenhalde
- Reichlin-von-Meldeg-Str.
- Rengoldshauser Straße
- Reuteweg
- Lippertsreute
- E2, F2
- D3
- C2, C3, D2, D3
- Deisendorf
- Bambergen
- E1
- E2
- F3
- Lippertsreute
- C2, D2
- B2, B3
- Hödingen
- Hödingen
- F5
- Hödingen
- Bonndorf
- D4
- F4
- H4
- D3, D4, E4
- F4, F5
- H1, H2, I1
- E4
- Bambergen
- F3, G3
- Deisendorf
- E3, E4
- G5
- Deisendorf
- B4, C3, C4
- D4
- C3, C4
- G1, H2
- G1, H1
- E3, F3
- Lippertsreute
- Nesselwangen
- D4
- E4
- G4
- C2
- H6
- D4, D5
- Bonndorf
- F4, G4, H4
- G3
- K3
- H3
- E4
- F3, F4, G3, H2, H3, I2, J1, J2
- D3, E2, E3
- D4
- Bonndorf
- Lippertsreute
- G4, H4
- E4
- H3
- A3
- E2, E3
- E4
- H6
- D4
- C2
- G3
- Hödingen
- G5, H5
- F5, G5, G6, H6
- E4, E5, F5
- F5
- D4, E4
- D4, E4
- H3
- D4, E4
- H3
- D2, D3, E1, E2
- H5
- F5, G5, G6, H6, H7, I7
- I1
- A3, B3, B4, C4
- F4, G4, G5, H4, H5, I4, I5
- H3
- E4, F4
- E3, E4, F3, G1, G2, G3
- D4
- E4
- E5
- G3, G4
- Deisendorf
- F4, G4, G5, H5
- G5
- H5
- E3, F3
- I6, J5, J6, K3, K4
- G1, H1, I1, J1
- Römerstraße
- Rosenhag
- Rosenobelstraße
- Rosmarinweg
- Salemer Weg
- Sandbergweg
- Sandbühl
- Sankt-Johann-Straße
- Sankt-Ulrich-Straße
- Säntisstraße
- Im Sohlen
- Scheffelweg
- Scheinbuch
- Schellenberg
- Schilfweg
- Schillerstraße
- Schlachthausstraße
- Schönbuchstraße
- Schreibersbildstraße
- Schulstraße
- Seefeldler Kirchweg
- Seehaldenstraße
- Seepromenade
- Seestraße
- Seubertweg
- Sonnenberg
- Spaemannsteig
- Spetzgar
- Spetzgarter Weg
- Spitalgasse
- Steinhausgasse
- Steinhöfe
- Stockacher Str.
- Strandweg
- Susogasse
- Tannenstraße
- Teufelstreppe
- Theodor-Hetzer-Straße
- Theodor-Lachmann-Str.
- Tobelweg
- Tulpenweg
- Turmgartenweg
- Turm-gasse
- Überlinger Straße
- Uhlandstraße
- Untere St. Leonhardstr.
- Untermaurach
- Victor-Mezger-Straße
- Von-Mader-Straße
- Waldhornstraße
- Walter-Braunfels-Weg
- Weinbergstraße
- Werner-Haberland-Weg
- Wiesenstraße
- Wiestorstraße
- Wilhelm-Beck-Straße
- Zahnstraße
- Zeughausgasse
- Ziegeleistraße
- Zu den Auen
- Zitronengässle
- Zu den Reben
- Zum Alet
- Zum Brachsen
- Zum Brandbühl
- Zum Bürgle
- Zum Degenhardt
- Zum Döbel
- Zum Felchen
- Zum Gallerturm
- Zum Hasel
- Zum Hasel
- Zum Hecht
- Zum Känzele
- Zum Karpfen
- Zum Kretzer
- Zum Laugele
- Zum Postbühl
- Zum Rebösch
- Zum Saibling
- Zum Salm
- Zum Stichling
- Zum Torkel
- Zum Weller
- Zum Zander
- Zur Äsche
- Zur Barbe
- Zur Forelle
- Zur Grundel
- Zur Pfrille
- Zur Schleie
- Zur Fuchshalde
- Zur Schleife
- Zur Weierhalde
- Zur Weinhalde
- Zwingenburg
- Bambergen
- G3, H3
- E4
- H4
- Deisendorf
- E4
- Deisendorf
- E4, F4, F5
- E4, E5, F5
- A3, B3
- H3, H4
- F3
- Deisendorf
- Lippertsreute
- F5, F6, G5, G6
- F4, F5
- E4
- Bambergen
- B2, B3, C3
- E4, E5
- Deisendorf
- B3, C3
- D4, D5, E5
- E5, F5
- F5
- G3, H3
- B3
- A1, B1
- C2
- D4, E4
- D4
- Lippertsreute
- Bonndorf
- F5, F6, G6, H6, H7, I7
- D4, E4
- Lippertsreute
- C4
- G4
- G4
- Hödingen
- G3
- E3
- D4
- Deisendorf
- C3
- F4
- K8
- F4, F5, G5
- F3
- F4, G4
- G5, H5, H6
- G4
- Lippertsreute
- D4, E4
- Bambergen
- E4
- H6
- J7, J8
- J7
- H1, H2
- Hödingen
- I2, J2, K2
- I7, J7
- J7
- D4
- J8, K8
- Hödingen
- J7, J8, K8
- Hödingen
- I7
- J7
- H1, I1, I2
- Hödingen
- J7
- I7, I8
- I7, I8, J8
- J7
- J7, J8
- J7
- J5, J6
- E2
- I2, I3
- Bonndorf
- A1, A2

Stadtplan Überlingen hier heraustrennen