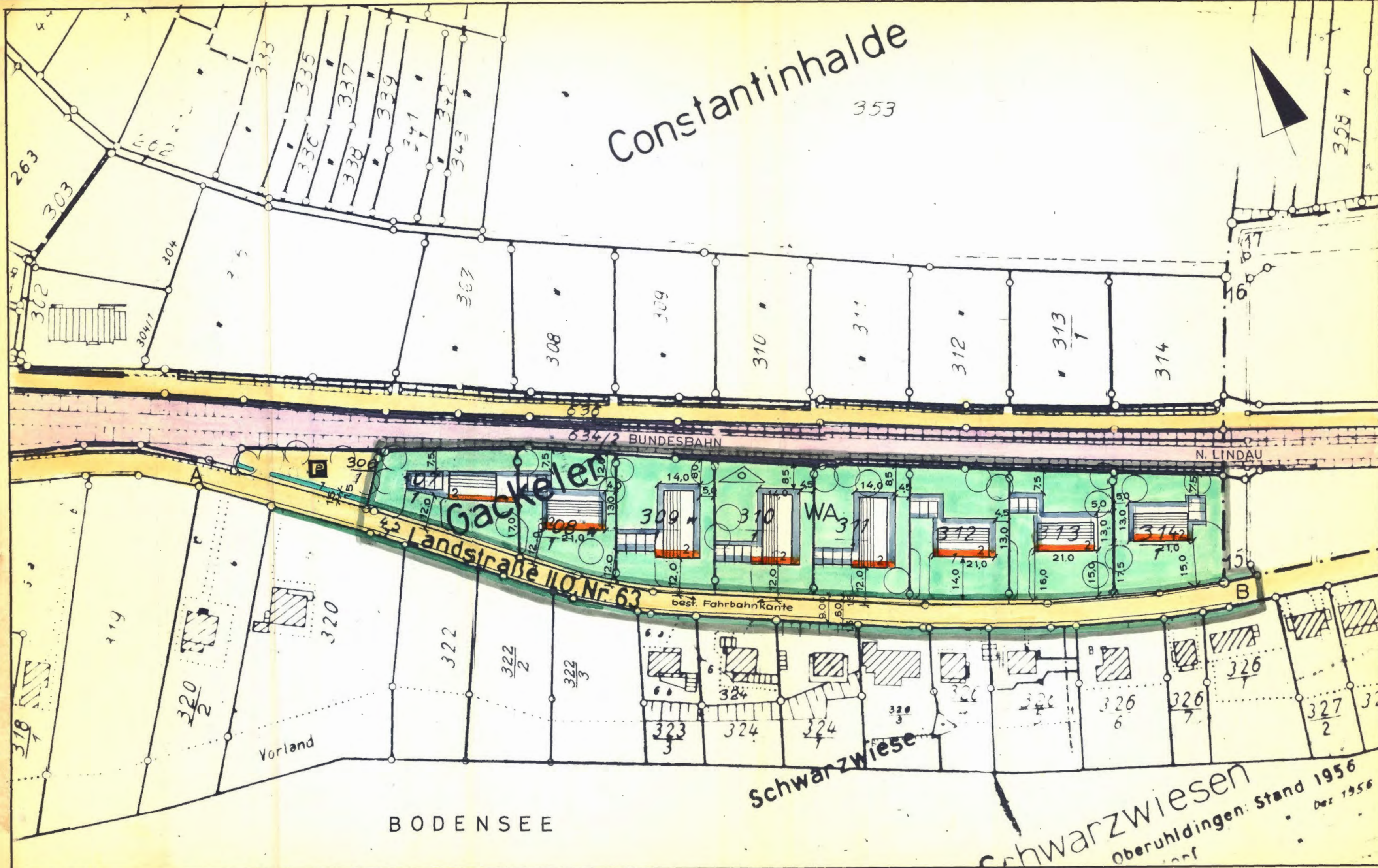


„Gackeler“

Planteil

Straßen- und Baulinienplan
Gestaltungsplan
Straßenlängs- und -querschnitte
Übersichtsplan







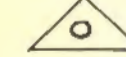




G E M E I N D E

NUSSDORF

BEBAUUNGSPLAN FÜR DAS
 GEWANN "GACKELER"
 STRASSEN-U. BAULINIENPLAN
 M.1:1000

ERLÄUTERUNGEN:


-  NEUFESTZUSTELLENDEN STRASSENBEGRÄNZUNGSLINIE
-  NEUFESTZUSTELLENDEN BAULINIE (ZWINGEND)
-  BAUGRENZE
-  VERKEHRSFLÄCHEN GEHWEGE
-  NICHT ÜBERBAUBARE GRUNDSTÜCKSFLÄCHE
-  ÖFFENTLICHE PARKFLÄCHE
-  ÖFFENE BAUWEISE
-  ALLGEMEINES WOHNGEBIET
-  GRENZE DES PLANUNGSGEBIETES

KONSTANZ, DEN 28.12.1965

NUSSDORF, DEN 5.12.1966

DER PLANFERTIGER:
ARNO JAHN
 BAU-ING. B.D.S.
 FREIER ARCHITEKT
 KONSTANZ
 SALESIANERWEG 1 - TEL. 2114

DER BÜRGERMEISTER:



BODENSEE

Schwarzwiese

Schwarzwiesen
 Oberuhldingen Stand 1956
 Dez. 1956













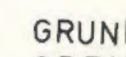
G E M E I N D E

NUSSDORF

BEBAUUNGSPLAN FÜR DAS GEWANN "GACKELER"

GESTALTUNGSPLAN M.1:1000

ERLÄUTERUNGEN:

-  BESTEHENDE GEBÄUDE
-  NEUE GEBÄUDE
-  2 - GESCHOSSIG DACHN. 25 - 28°
GRZ = 0,25 ; GFZ = 0,50
-  GARAGEN
-  STRASSENVERKEHRSFLÄCHEN
GEHWEGE
-  NICHT ÜBERBAUBARE
GRUNDSTÜCKSFÄCHE
-  BESTEHENBLEIBENDE
WEGFALLENDE
-  VORGESCHLAGENE NEUE
-  GRENZE DES PLANUNGSGEBIETES
-  WA ALLGEMEINES WOHNGEBIET
-  ÖFFENTL. PARKFLÄCHE
-  OFFENE BAUWEISE
-  GRUNDSTÜCKS-
GRENZEN

KONSTANZ, DEN 28.12.1965

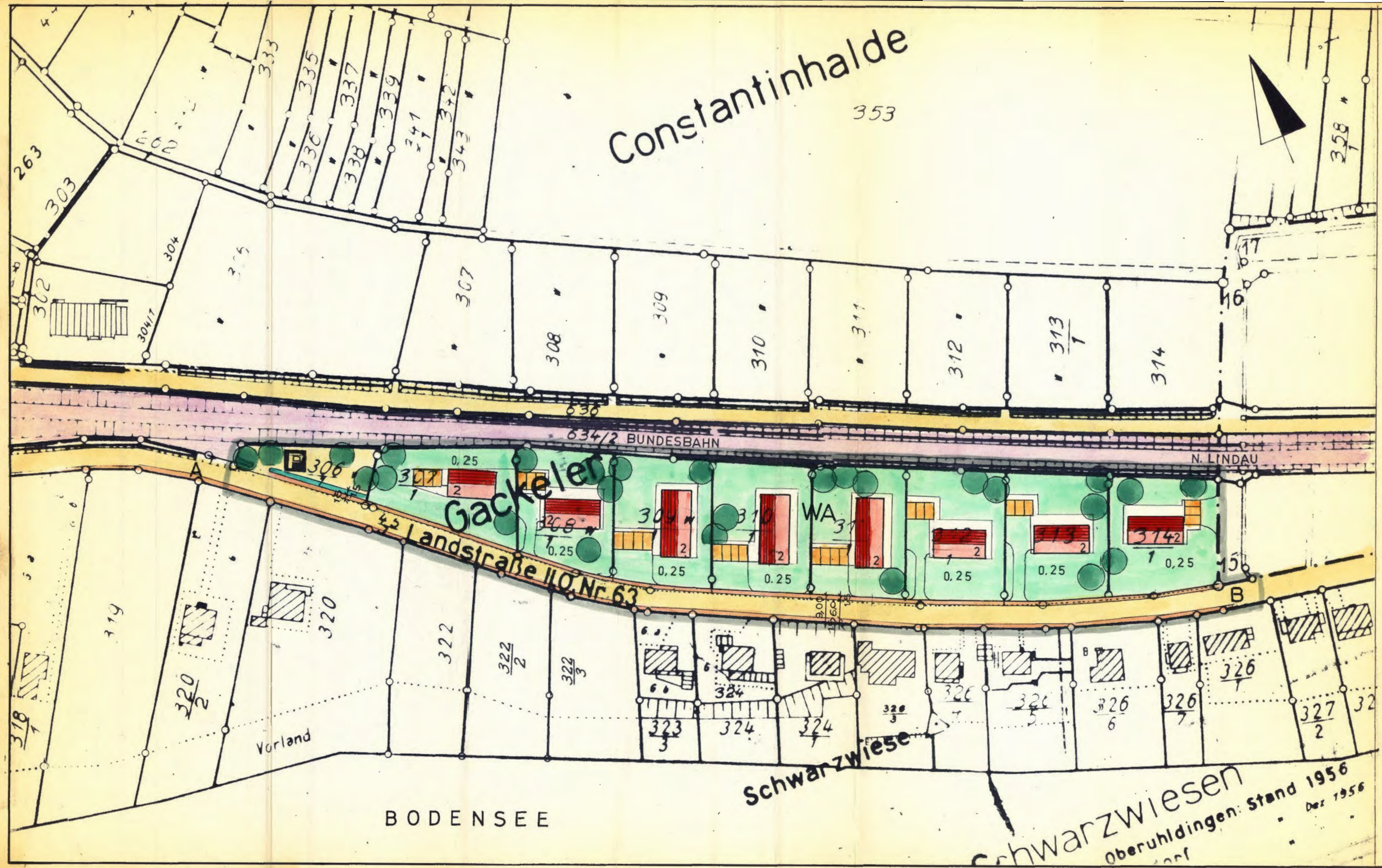
NUSSDORF, DEN 5.12.1966

DER PLANFERTIGER:

ARNÖ JAHN
 BAU-ING. B.D.B.
 FREIER ARCHITEKT
 KONSTANZ
 SALESIANERWEG 1 - TEL. 2114

DER BÜRGERMEISTER:

[Signature]
 Bürgermeisteramt
 Nussdorf-Bodensee



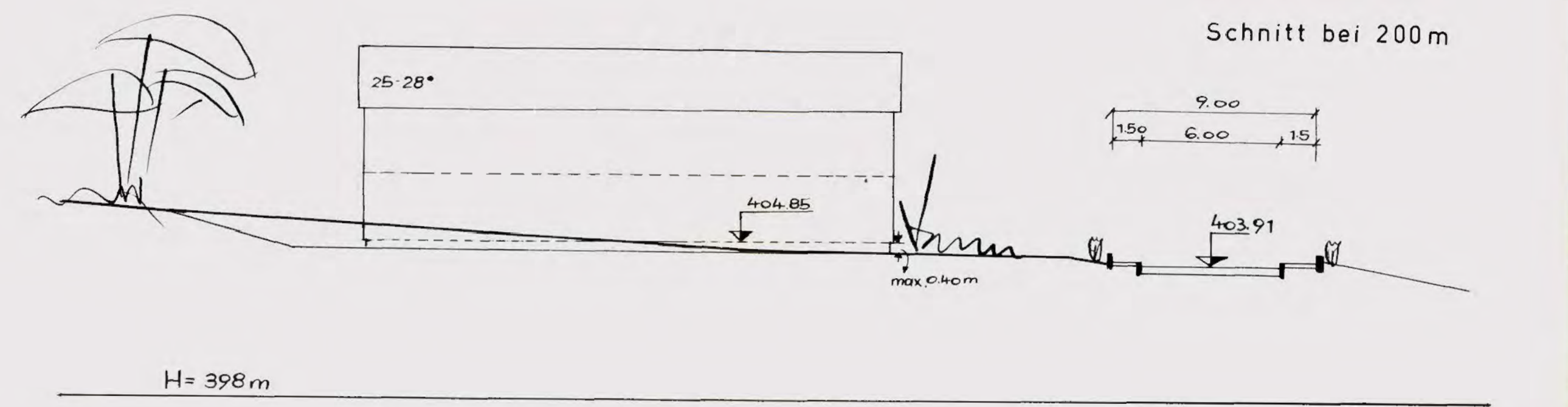
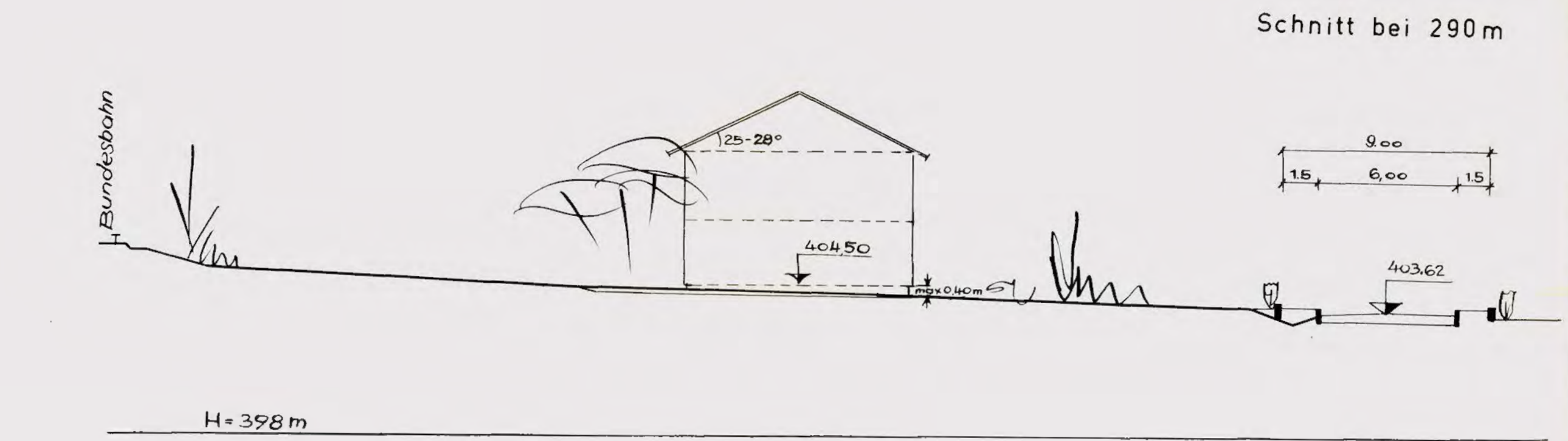
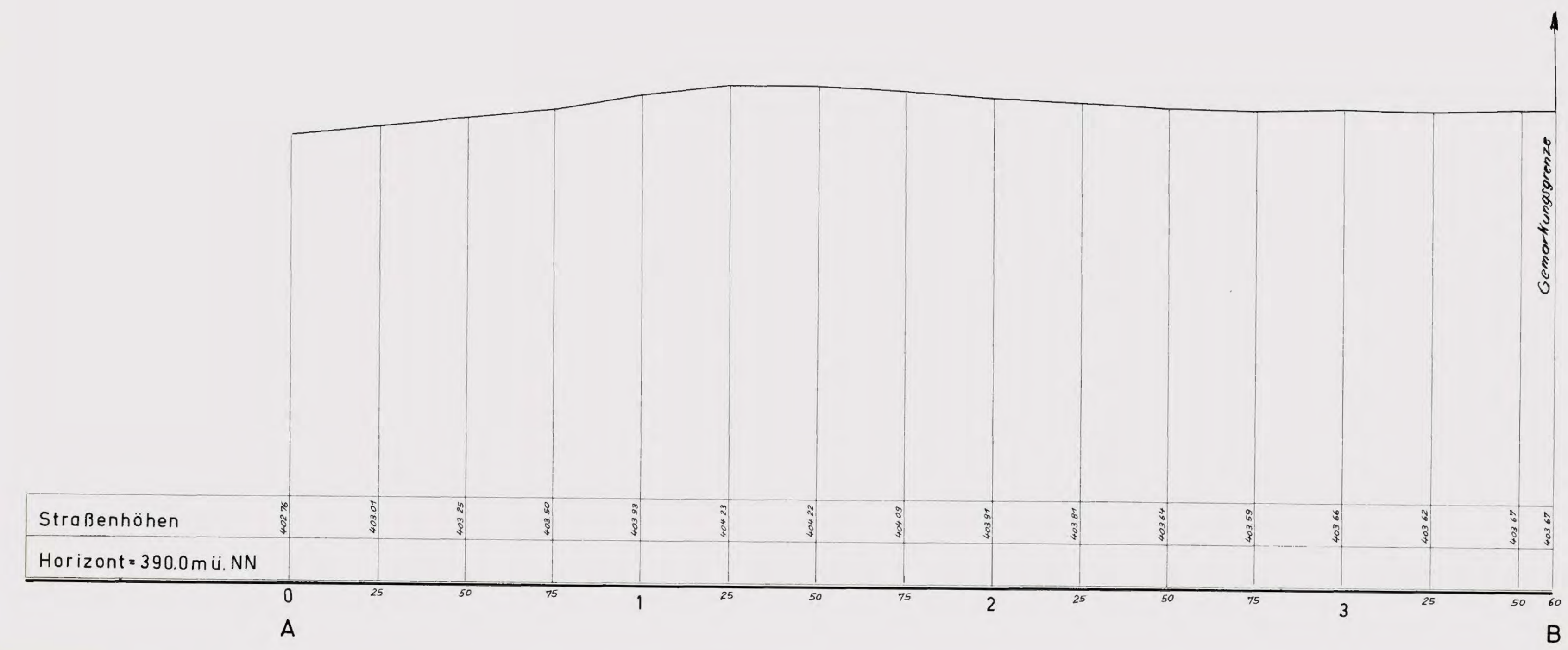
BODENSEE

Schwarzwiese

Schwarzwiesen
 Oberuhdingen: Stand 1956
 Dez 1956

Bebauungsplan
für das Gewann "Gackeler"
Längenschnitte u. Querschnitte

Längenschnitt M. 1:1000/1:100
Querschnitte M. 1: 200




KONSTANZ, DEN 28.12.1965 NUSSDORF, DEN 5.12.1966
 DER PLANFERTIGER: ARNO JAHN
 BAU-ING. B.D.B. FREIER ARCHITEKT KONSTANZ
 GLÄRNISCHSTR. 5 · TEL. 2114
 DER BÜRGERMEISTER: *[Signature]*

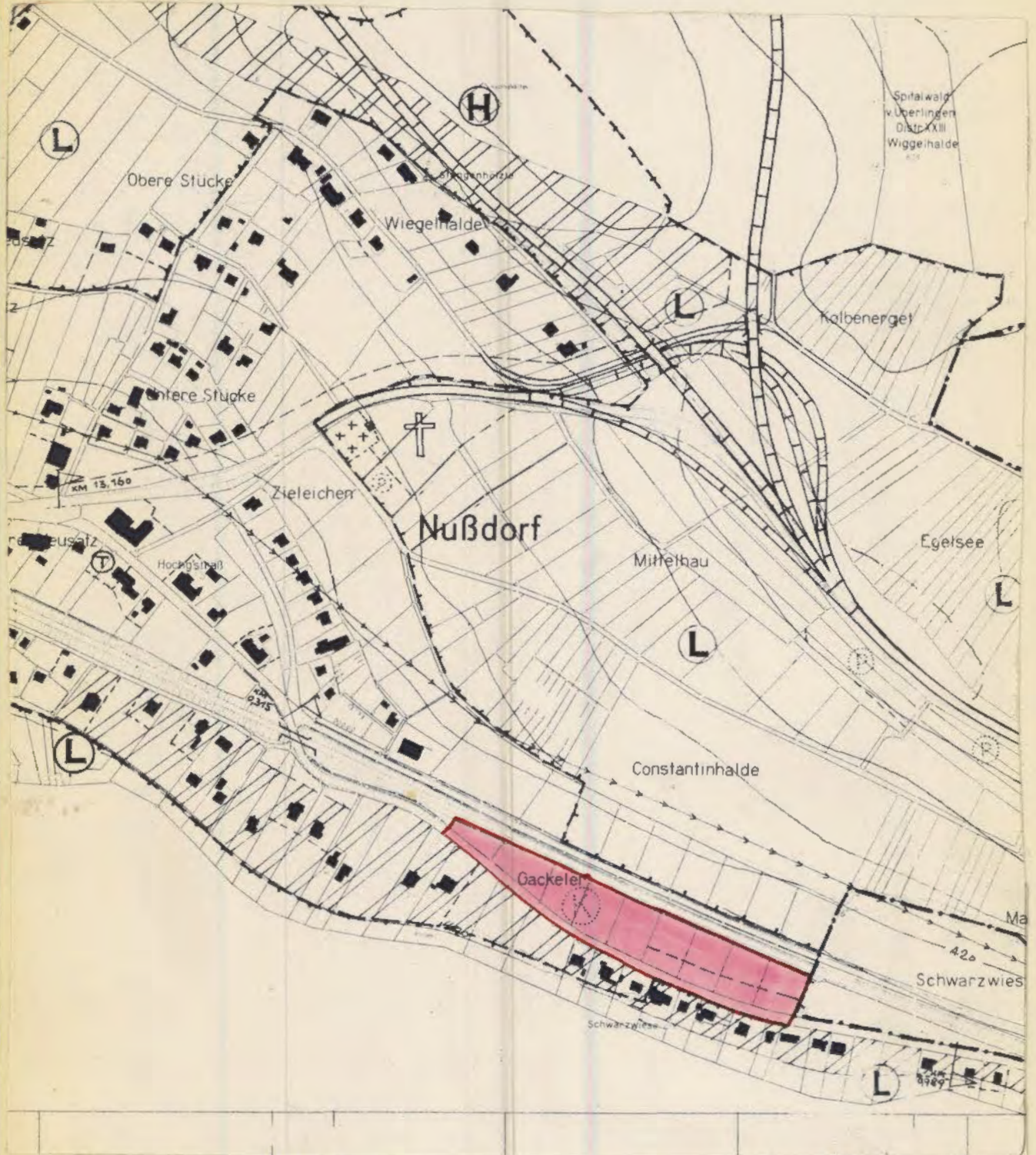
GEMEINDE NUSSDORF BEBAUUNGSPLAN

ANLAGE 7 FERTIGUNG 1

FÜR DAS GEWANN "GACKELER"

ÜBERSICHTSPLAN M. = 1:5000

 PLANUNGSGEBIET



KONSTANZ, DEN 28.12.1965

DER PLANFERTIGER:
ARNO JAHN
BAU-INGENIEUR B.D.B.
FREIER ARCHITEKT
KONSTANZ
GLÄRNISCHSTR. 5 · TEL. 2114



NUSSDORF, DEN 5.12.1966
DER BÜRGERMEISTER:

Bücheler