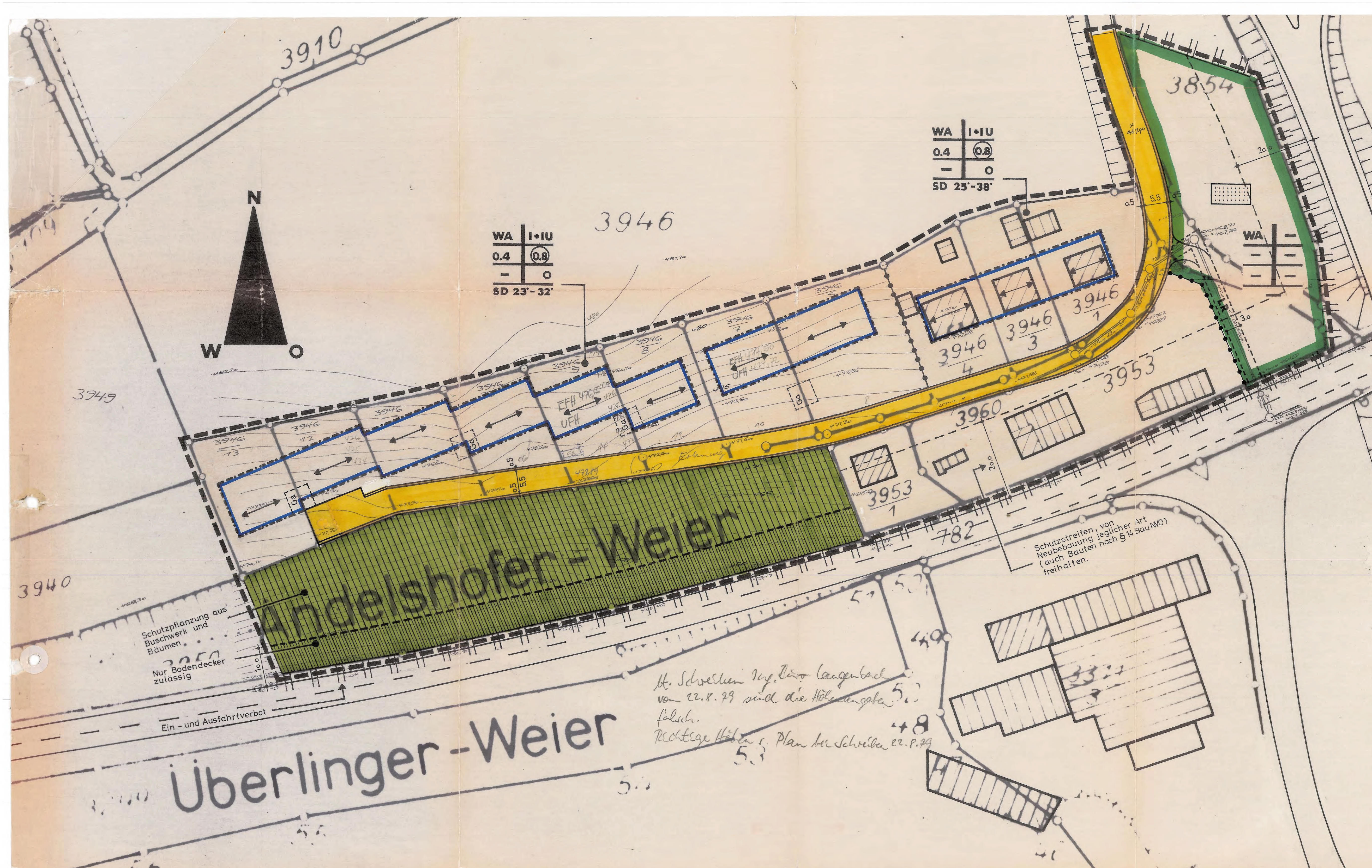


**„Andelshofer Bürgle“  
(Erlenweg)**

**Planteil**

# ÜBERLINGEN AM BODENSEE



WA	1:1U
0.4	0.8
-	0
SD 25'-38'	

WA	1:1U
0.4	0.8
-	0
SD 23'-32'	

<b>BEB. PLAN</b>		<b>ANDELSHOFER BÜRGLE</b>	
BLATTGRÖSSE:	GEANDERT:		
GEZEICHNET:	BO	2.9.76./25.2.77	
PLANUNGSBÜRO KRISCH + PARTNER STADTPLANER SRL + FREIE ARCHITEKTEN BDA 74 TÜBINGEN REUTLINGER STR. 2 TEL. 07071/34.004			
<b>ING.-BÜRO LANGENBACH</b>		AUFGESTELLT:	
7480 SIGMARINGEN - JOSEFSTRASSE 14/1 7770 ÜBERLINGEN - BURGBERGRING 14		5.8.1976	
BAUHERR:		ANERKANNT-BAUHERR:	
STADT ÜBERLINGEN, BODENSEEKR.		<i>[Signature]</i>	
MASSNAHME:		MASS-STAB:	
Erschließung des Baugebietes „Andelshofer Bürgle“		1:500	
Lageplan		BEARB.:	
		Bi.	
		GEZ.:	
		GEPR.:	
		PROJEKT NR.:	
		PLAN NR.:	

## ZEICHENERKLÄRUNG

- Art der baulichen Nutzung (§ 9 (1) Ziffer 1 BBauG)
  - Allgemeines Wohngebiet (§ 4 BauNVO) WA
- Maß der baulichen Nutzung (§ 9 (1) Ziffer 1 BBauG)
  - Zahl der Vollgeschosse (Höchstgrenze) z.B. 1:1U
  - Grundflächenzahl z.B. 0.4
  - Geschoßflächenzahl z.B. 0.8
- Bauweise (§ 9 (1) Ziffer 2 BBauG, §§ 22 und 23 BauNVO)
  - offene Bauweise ○
- Stellung der baulichen Anlagen (§ 9 (1) Ziffer 2 BBauG)
  - Fürstichung ↔
- Baulinien, Baugrenzen, Bebauungstiefen (§ 9 (1) Ziffer 2 BBauG, §§ 22 und 23 BauNVO)
  - Baugrenze ▬
- Verkehrsflächen (§ 9 (1) Ziffer 11 BBauG)
  - Fahrflächen mit beidseitigen Schutzstreifen ▨
- Grünflächen (§ 9 (1) Ziffer 15, 24 und 25 BBauG)
  - Schutzgrün gegen Lärmeinwirkung von der L 200 mit Pflanzgebot ▨
- Sonstige Darstellungen
  - Garagen/ Stellplätze [Symbol]
  - Grenze des räumlichen Geltungsbereiches des Bebauungsplanes [Symbol]
  - Abgrenzung unterschiedlicher Nutzung [Symbol]
  - Satteldach SD
  - Leitungsrecht LR
  - Flächen für die Landwirtschaft [Symbol]

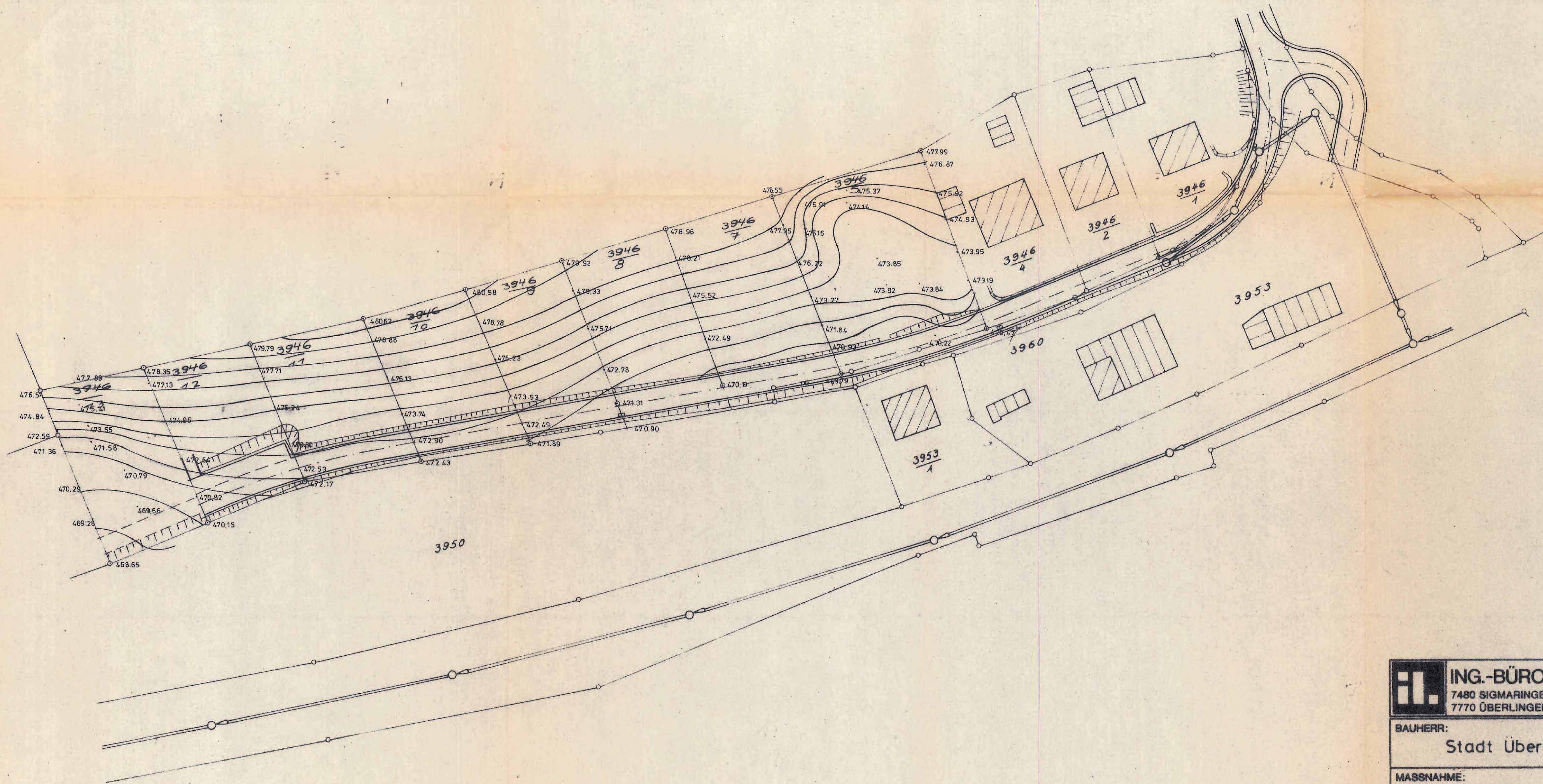
Nutzungsschablone	Baugebiet	Zahl der Vollgeschosse
	Grundflächenzahl	Geschoßflächenzahl
		Bauweise
	Dachart	Dachneigung

ÜBERLINGEN BODENSEE, DEN 23. NOV. 1977

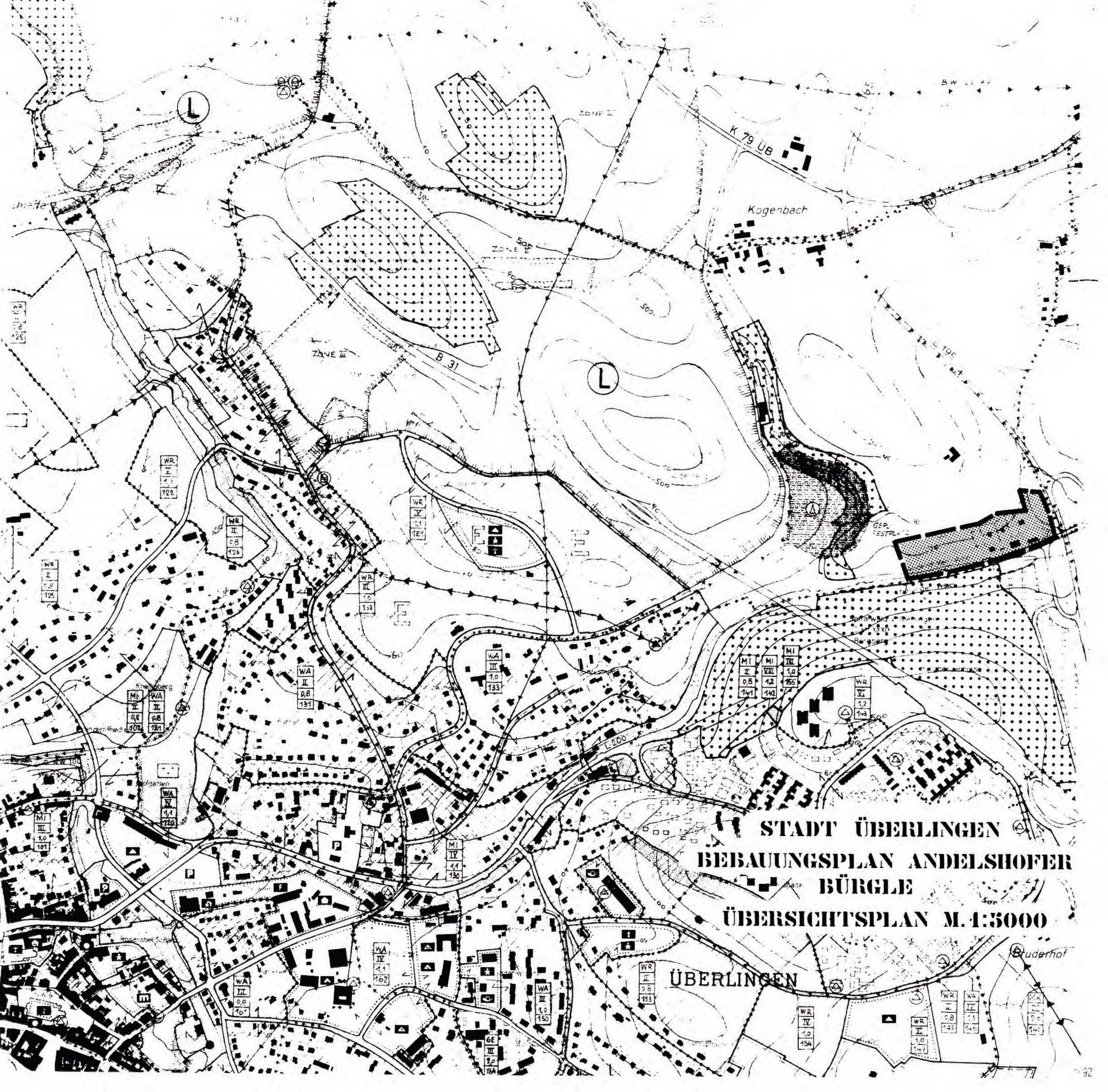
Genehmigt nach § 11 BBauG i. V. mit § 2 Ziffer 1 der 2. DVO der Landesregierung (BÜRGERMEISTER)

Landratsamt Bodenseekreis  
Prüfungsamt  
Tübingen, den 28. NOV. 1979

*Hr. Schwelben v. Büro Langenbach  
von 22.8.79 sind die Höhenangaben  
falsch.  
Richtige Höhen v. Plan bei Schwelben 22.8.79*



 <b>ING.-BÜRO LANGENBACH</b> 7480 SIGMARINGEN - JOSEFSTRASSE 14/1 7770 ÜBERLINGEN - BURGBERGRING 14	AUFGESTELLT:	
	BAUHERR: Stadt Überlingen	
MASSNAHME:  Erschließung des NB „Andelshofer Bürgle“  Lageplan	ANERKANT BAUHERR:	MASS-STAB: 1:500
	BEARB.	
	GEZ.	
	GEPR.	
	PROJEKT NR.	
	PLAN NR.	



**STADT ÜBERLINGEN**  
**BEBAUUNGSPLAN ANDELSHOFER**  
**BÜRGLE**  
**ÜBERSICHTSPLAN M. 1:3000**

ÜBERLINGEN