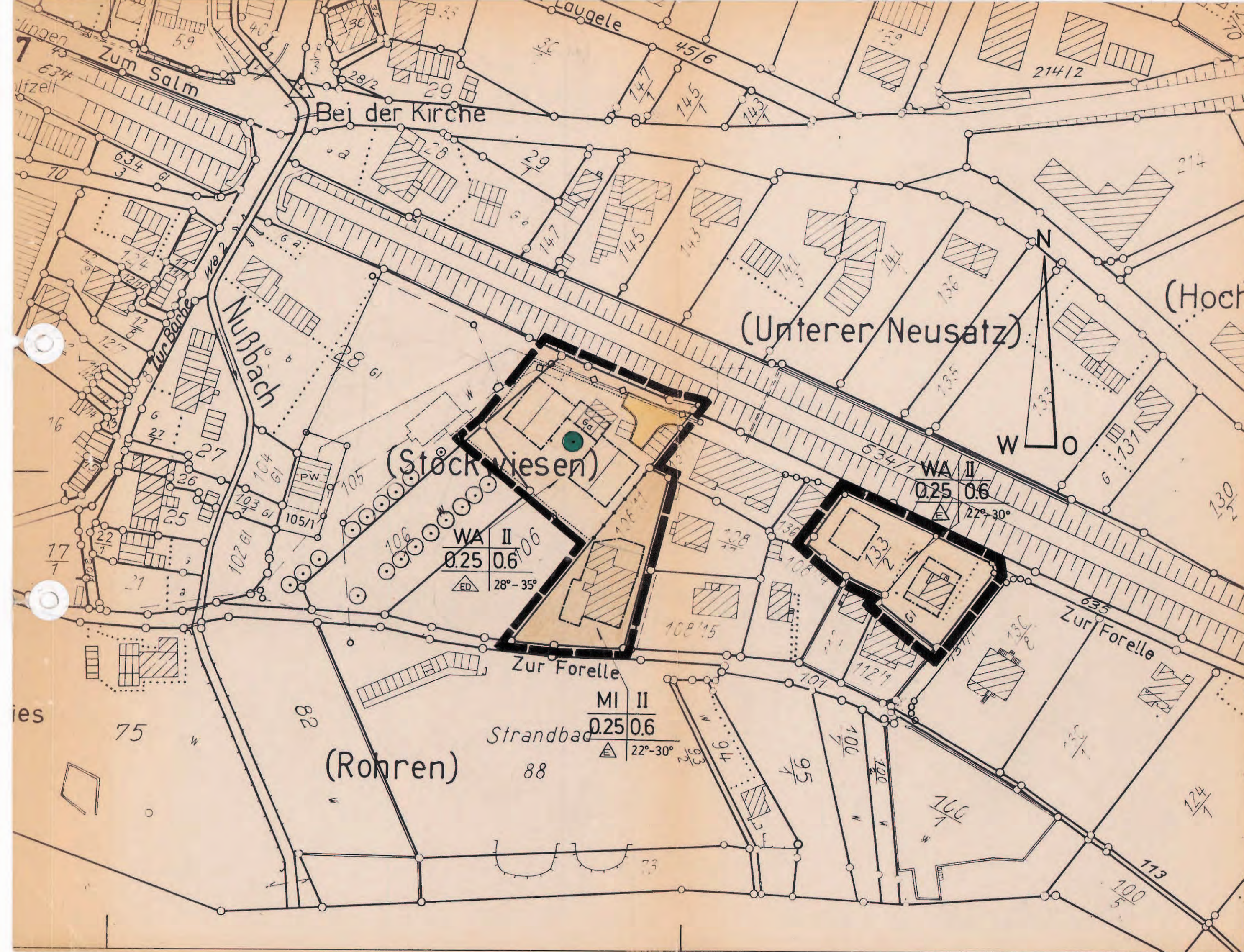


**"Nußdorf Süd
1. Teiländerung"**








Planteil



STADT ÜBERLINGEN BEBAUUNGSPLAN-ÄNDERUNG ORTSTEIL NUSSDORF NUSSDORF SÜD

LAGEPLAN M.1:1000

PLANZEICHEN

-  GRENZE DES RÄUMLICHEN GELTUNGSBEREICHES
-  BAUGRENZE
-  ABGRENZUNG UNTERSCHIEDLICHER NUTZUNG
-  BINDUNG FÜR DIE ERHALTUNG VON BÄUMEN
-  WA WOHNGEBIET, ALLGEMEINES
-  MI MISCHGEBIET
-  FAHRBAHN



Genehmigt
nach § 11 BauG i. V. mit
§ 2 Ziffer 1 der 2. DVO der
Landesregierung
Landratsamt Bodenseekreis
Friedrichshafen, den 4. Okt. 1983

FÜLLCHEMA DER NUTZUNGSSCHABLONE

BAUGEBIET	ZAHL DER VOLLGESCHOSSE
GRUNDFLÄCHENZAHL	GESCHOSSFLÄCHENZAHL
BAUWEISE	DACHNEIGUNG

ÜBERLINGEN BODENSEE, DEN 21. SEP. 1983

DER GEMEINDERAT (BÜRGERMEISTER)

