

**"Dorfhalde, Riedhalde,
Gehren"
2. Teiländerung**

Planteil




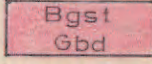


STADT ÜBERLINGEN ORTSTEIL DEISENDORF

BEBAUUNGSPLAN „DORFHALDE“

TEILÄNDERUNG

LAGEPLAN M.1:1000

PLANZEICHEN

-  GRENZE DES RÄUMLICHEN GELTUNGSBEREICHES
-  BAUGRENZE
-  ABGRENZUNG UNTERSCHIEDLICHER NUTZUNG
-  Bgst Gbd BAUGRUNDSTÜCK GEMEINBEDARF
-  WR REINES WOHNGEBIET
-  GRÜNFLÄCHE

FÜLLCHEMA DER NUTZUNGSSCHABLONE

BAUGEBIET	ZAHL DER VOLLGESCHOSSE
GRUNDFLÄCHENZAHL	GFSSCHOSSFLÄCHENZAHL
BAUWEISE	DACHNEIGUNG

ÜBERLINGEN BODENSEE, DEN 24. Mai 1985

DER GEMEINDERAT:



(BÜRGERMEISTER)

