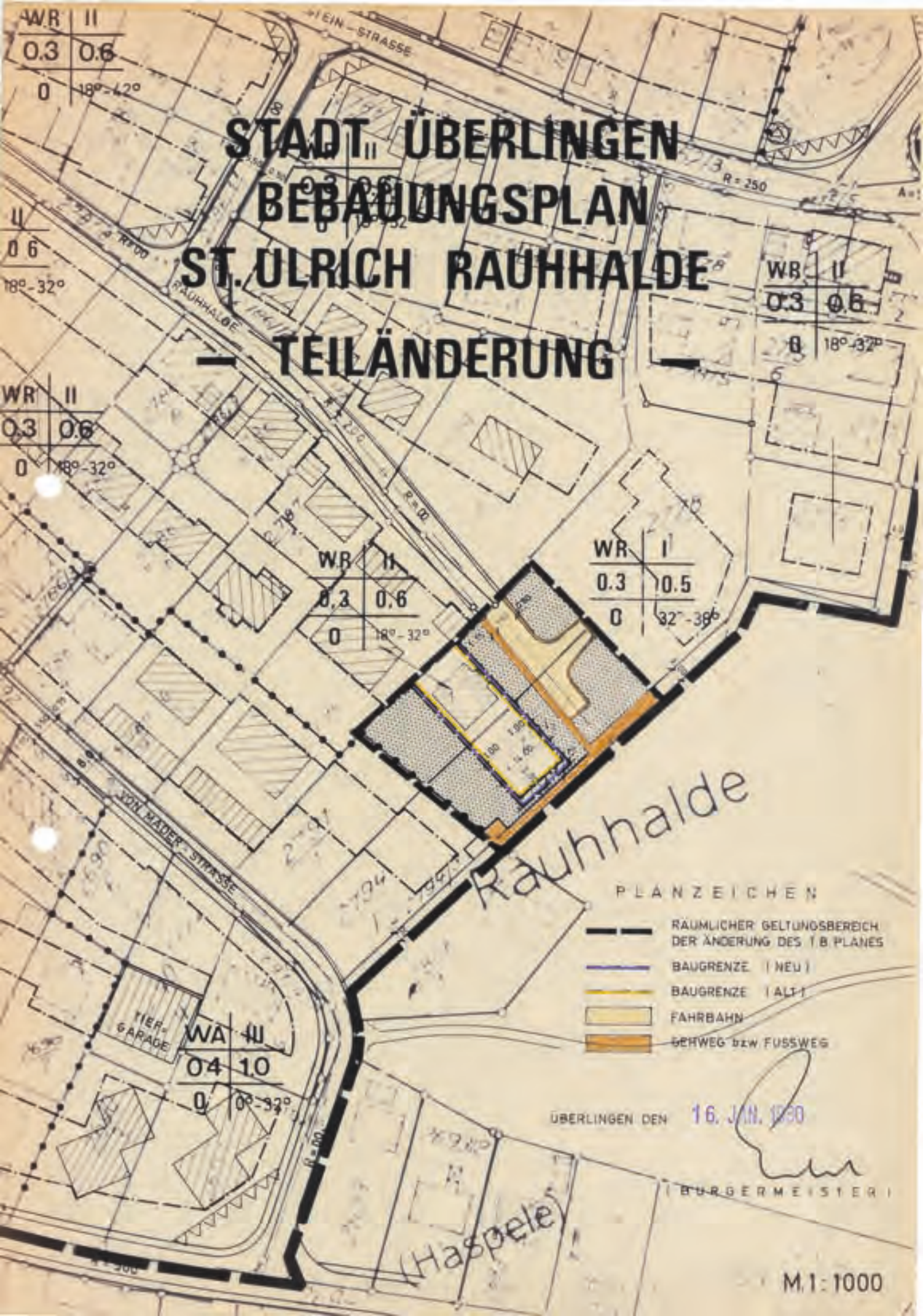


St. Ulrich - Rauhalde
1. Teiländerung

Planteil

STADT ÜBERLINGEN BEBAUUNGSPLAN ST. ULRICH RAUHHALDE — TEILÄNDERUNG



WR II
0.3 0.6
0 18°-12°

WR II
0.3 0.6
0 18°-32°

WR II
0.3 0.6
0 18°-32°






WR II
0.3 0.6
0 18°-32°

WR I
0.3 0.5
0 32°-38°

WR II
0.3 0.6
0 18°-32°

WA III
0.4 1.0
0 0°-32°

PLANZEICHEN

-  RÄUMLICHER GELTUNGSBEREICH DER ÄNDERUNG DES I.B. PLANES
-  BAUGRENZE (NEU)
-  BAUGRENZE (ALT)
-  FAHRBAHN
-  GEHWEG BZW. FUSSWEG

ÜBERLINGEN DEN 16. JAN. 1930


(BÜRGERMEISTER)

(Haspele)

M.1:1000