

shofer-Burgle

Geschlecht

3946

Weier

Landesstraße Nr. 200

Unter Bezug auf
Abk. des Reg. v. 18.3.68
auf 20,00 vermindert
(siehe Akte West Raff)

GE V
o und g

GE III

GE III

Oberried 3308

Oberried

Waldstein 14

Spitalwald von

Distr. Spr

ölzle

Sonnenberg

STADT ÜBERLINGEN A.B.










BEBAUUNGSPLAN OBERRIED

LAGEPLAN M.1:1000

St.

a 3314

ZEICHENERKLÄRUNG

-  GRENZE DES RÄUMLICHEN GELTUNGSBEREICHES DES BEBAUUNGSPLANES
-  GEWERBEGEBIET
-  BAUGRENZE
-  STRASSENVERKEHRSFLÄCHEN
-  STRASSENBEGRÄNZUNGSLINIE
-  SICHTDREIECK MIT ANGABE DER SCHENKELLÄN
-  STRASSENBÜSCHUNGEN VERKEHRSEINSELN U
-  STRASSENBEGLEITGRÜN
-  BAUMALLEE

Genehmigt am 11 des
Bundesbaugesetz vom 23.6.1960
(BGBI. I S. 1)

Regierungspräsident Südbaden
Freiburg i. Br., den 3. März 1968



FÜLLSCHEMA DER NUTZUNGSSCHABLONE:

BAUGEBIET	ZAHL DER VOLLGESCHOSSE

BAUWEISE
(o = OFFEN)
(g = GESCHLOSSEN)



ÜBERLINGEN A.B. DEN
DER GEMEINDERAT:



Schatzberg

H = 3 000.00 m
 l = 51.02 m
 s = 0.43 m

H = 7 000.00 m
 t = 81.82 m
 s = 0.47 m



0+000	0+017 ²⁰	0+027 ²⁰	0+037 ²⁰	0+045 ⁷⁶	0+055 ⁷⁶	0+075 ⁷⁶	0+095 ⁷⁶	0+115 ⁷⁶	0+135 ⁷⁶	0+155 ⁷⁶	0+175 ⁷⁶	0+195 ⁷⁶	0+215 ⁷⁶	0+235 ⁷⁶	0+253 ³¹	0+278 ⁴⁶	0+298 ⁴⁶	0+318 ⁴⁶	0+338 ⁴⁶	0+358 ⁴⁶	0+382 ⁶⁵	0+378 ⁴⁶
B#30	B#30	B#30	B#30	B#30	B#30	B#30	B#30	B#30	B#30	B#30	B#30	B#30	B#30	B#30	B#30	B#30	B#30	B#30	B#30	B#30	B#30	B#30
2.72 %	2.72 %	4.00 %	3 %	3 %	1 %	1 %																
27.20	28.56	60.00	70.00	67.55	65.15	60.00																
464.31	466.99	469.07	470.83	472.23	473.32	474.64	475.64	476.51	477.32	478.08	478.79	479.46	480.08	480.65	481.18	481.66	482.09	482.47	482.80	483.08	483.26	483.34
10	11	12	13	14																		

Stadtbauamt Überlingen
 Abt. Tiefbau

STRASSEN- u. KANALLÄNGSSCHNITT
 OBERRIED

Zeichn. Nr. 4
 EAPL
 Maßstab 1:500/100

Ingenieur: Dat. 30.7.64
 WI

geprüft: Dat.

SCHACHTNUMMER