













Schellenberg

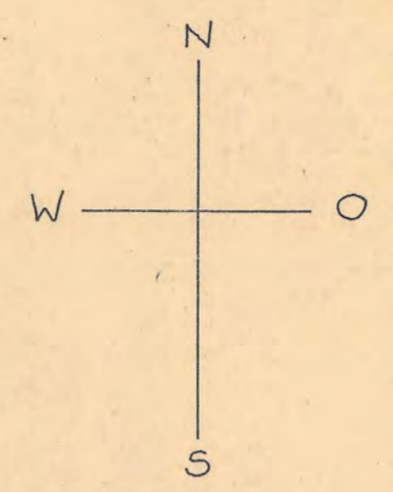
(Jn Kohllöffeläckern)

Kreis Überlingen Gemarkung Lippertsreute
Landratsamt Überlingen/B
Eing. - 8. AUG 1964
TEILBEBAUUNGSPLAN
KREUZÄCKER
Gestaltungsplan u. Straßen u. Baulinienplan

ERLÄUTERUNG

-  bestehende Gebäude
-  geplante Gebäude mit Geschözzahl+Dachform
-  geplante Garagen
-  Baugrenzen
-  bleibende Grundstücksgrenzen
-  aufzuhebende Grundstücksgrenzen
-  Straßenbegrenzungslinie
-  öffentliche Straßen, Gehwege + Fußwege
-  private Zugangswege
-  private Grünflächen + Vorgärten
-  öffentliche Grünflächen + Bedarfsflächen
-  Grenze des Planungsgebietes

ZUM ANTRAG V. 30. 5. 1963



Wasserversorgung
φ 100

1. Änderung Teilbebauungsplan
KREUZÄCKER
festgestellt am
genehmigt am

Überplant durch
Kreuzäcker
1. Teiländerung

Kreuzäcker

Jm Waffenösch
Bamberg Stand 51
Lippertsreute 51

Entwurf:
DR. RICHARD SCHOLTZ
Architekt
Lippertsreute 10 · Telefon 684

1. 7. 64

anerkannt:

Jm Waffenösch
Gem. Lippertsreute

Ohne Gewähr für den neuesten Stand

Gem. Lippertsreute

Maßstab 1:1500

223.131