

„Ernatsreuter Öschle“ Erweiterung

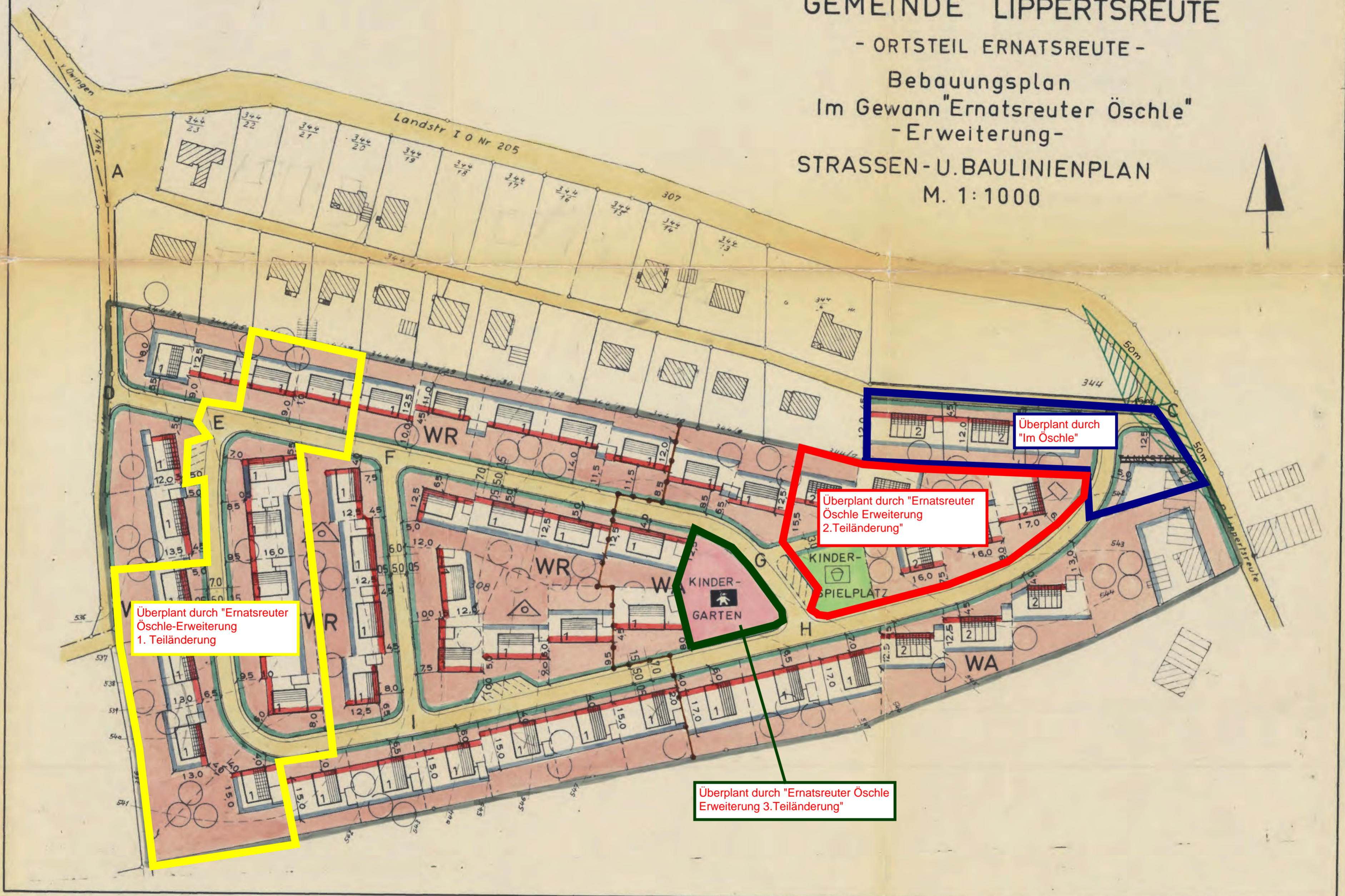
Planteil

**Straßen- und Baulinienplan
Gestaltungsplan
Straßenlängs- und querschnitte**

GEMEINDE LIPPERSREUTE

- ORTSTEIL ERNATSREUTE -

Bebauungsplan
 Im Gewann "Ernatsreuter Öschle"
 - Erweiterung -
 STRASSEN- U. BAULINIENPLAN
 M. 1:1000



Überplant durch "Ernatsreuter Öschle-Erweiterung 1. Teiländerung"

Überplant durch "Ernatsreuter Öschle Erweiterung 2. Teiländerung"

Überplant durch "Im Öschle"

Überplant durch "Ernatsreuter Öschle Erweiterung 3. Teiländerung"

ERLÄUTERUNGEN:

- | | | | | | |
|--|---|--|--|--|------------------------|
| | NEUFESTZUSTELLENDEN STRASSEN-BEGRENZUNGSLINIE | | ÖFFENTL. STRASSENFLÄCHEN | | ALLGEMEINES WOHNGEBIET |
| | NEUFESTZUSTELLENDEN BAULINIE | | UNÜBERBAUBARE GRUNDSTÜCKSFLÄCHEN | | REINES WOHNGEBIET |
| | BAUGRENZE | | FLÄCHEN FÜR DEN GEMEINBEDARF (KINDERGARTEN) | | SICHTDREIECK |
| | GRENZE DES RÄUMLICHEN GELTUNGSBEREICHES DES BEBAUUNGSPLANES | | GRÜNFLÄCHE SPIELPLATZ | | |
| | ABGRENZUNG DER BAUGEBIETE | | OFFENE BAUWEISE NUR EINZEL- U. DOPPELHÄUSER ZULÄSSIG | | |

KONSTANZ, DEN 7. 3. 1966
 DER PLANFERTIGER:

ARNO JAHN
 BAU-ING. B.D.B.
 FREIER ARCHITEKT
 KONSTANZ
 SALESIANERWEG 1 - TEL. 9114

LIPPERSREUTE, DEN 11. 3. 1966
 DER BÜRGERMEISTER:



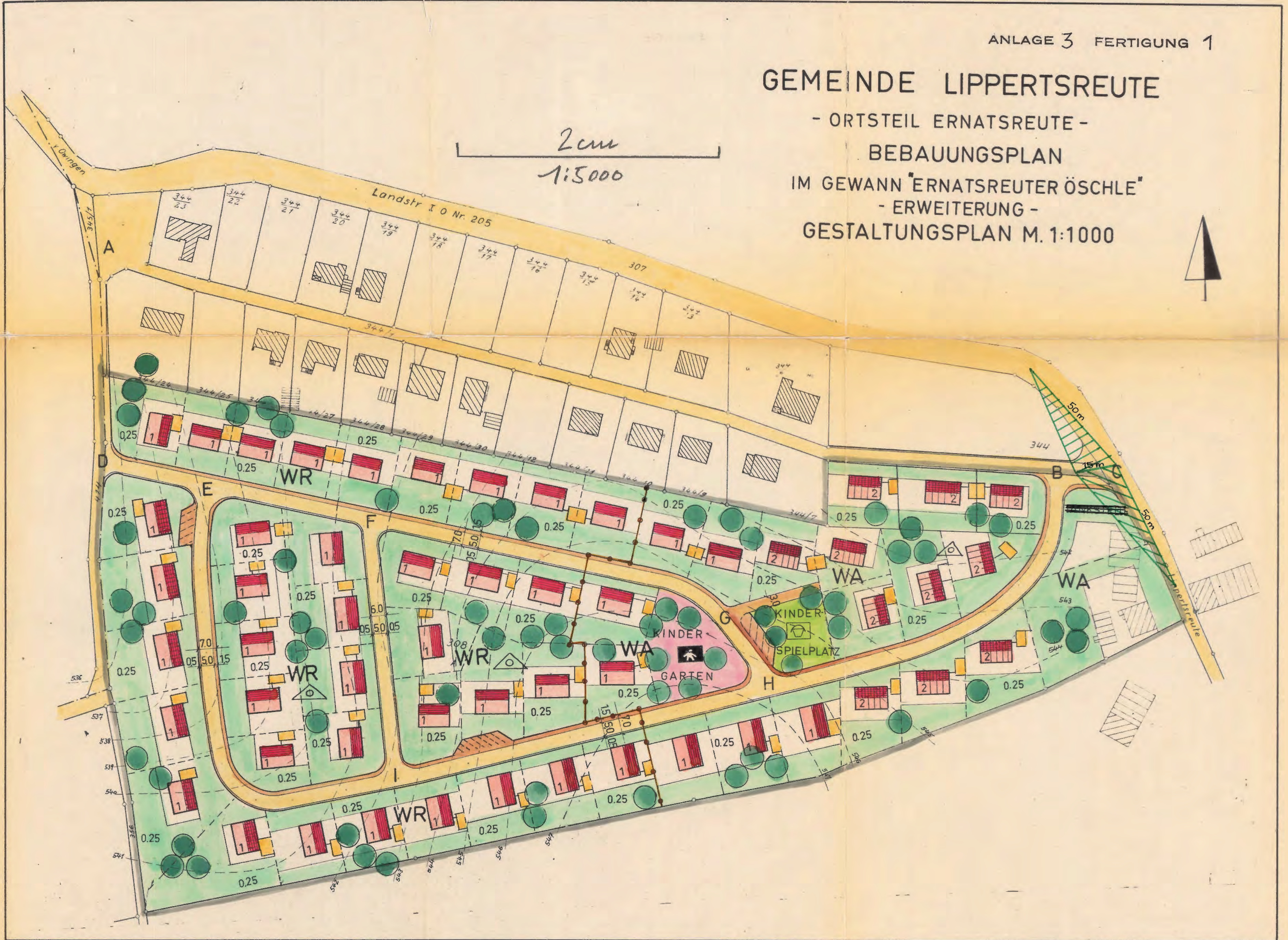
J. Völker

GEMEINDE LIPPERSREUTE

- ORTSTEIL ERNATSREUTE -
BEBAUUNGSPLAN

IM GEWANN 'ERNATSREUTER ÖSCHLE'
- ERWEITERUNG -
GESTALTUNGSPLAN M. 1:1000

2cm
1:5000



ERLÄUTERUNGEN:

- BESTEHENDE GEBÄUDE
- NEUE GEBÄUDE
- 1-GESCHOSSIG 22° DACHN.
GRZ 0,25 GFZ 0,30
- 1-GESCHOSSIG 25-30°
GRZ 0,25 GFZ 0,40
- 2- GESCHOSSIG 25-30°
GRZ 0,25 GFZ 0,50
- STRASSENVERKEHRSFLÄCHEN
GEHWEG

- FLÄCHEN FÜR DEN GEMEIN-
BEDARF (KINDERGARTEN)
- GRÜNFLÄCHE
- SPIELPLATZ
- GRENZE DES RÄUMLICHEN GELTUNGS-
BEREICHES DES BEBAUUNGSPLANES
- ABGRENZUNG DER BAUGEBIETE
- BESTEHENBLEIBENDE
- WEGFALLENDE
- VORGESCHLAGENE NEUE
- WA ALLGEMEINES WOHNGEBIET
- WR REINES WOHNGEBIET


- OFFENE BAUWEISE
NUR EINZEL U. DOP-
PELHÄUSER ZU-
LÄSSIG
- SICHTDREIECK

GRUNDSTÜCKS-
GRENZEN

KONSTANZ, DEN 7.3. 1966
DER PLANFERTIGER:

ARNO JAHN
BAU-ING. B.D.B.
FREIER ARCHITEKT
KONSTANZ
SALESIANERWEG 1 - TEL 62114

LIPPERSREUTE, DEN 14.3. 1966
DER BÜRGERMEISTER:

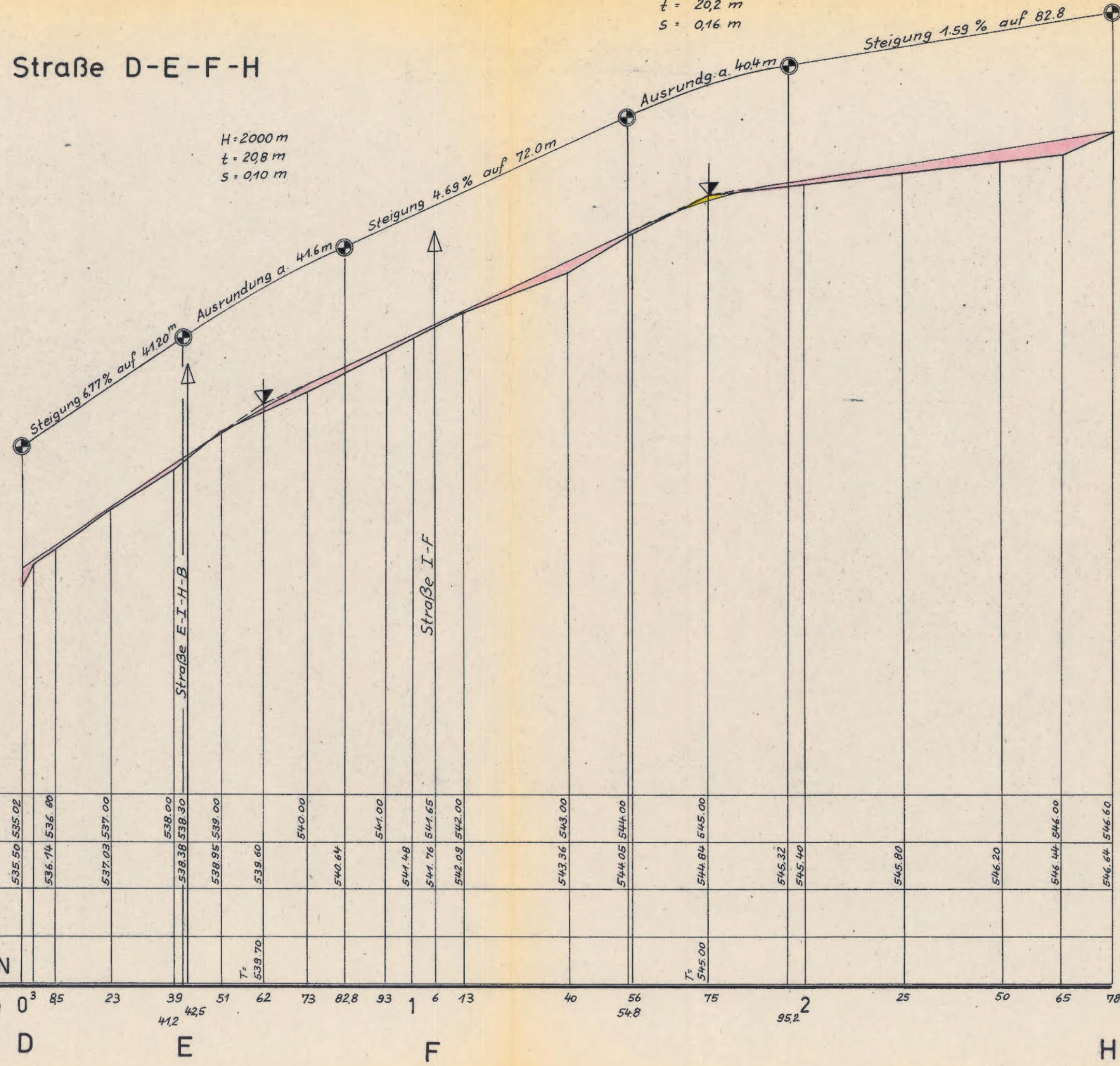


Wolter

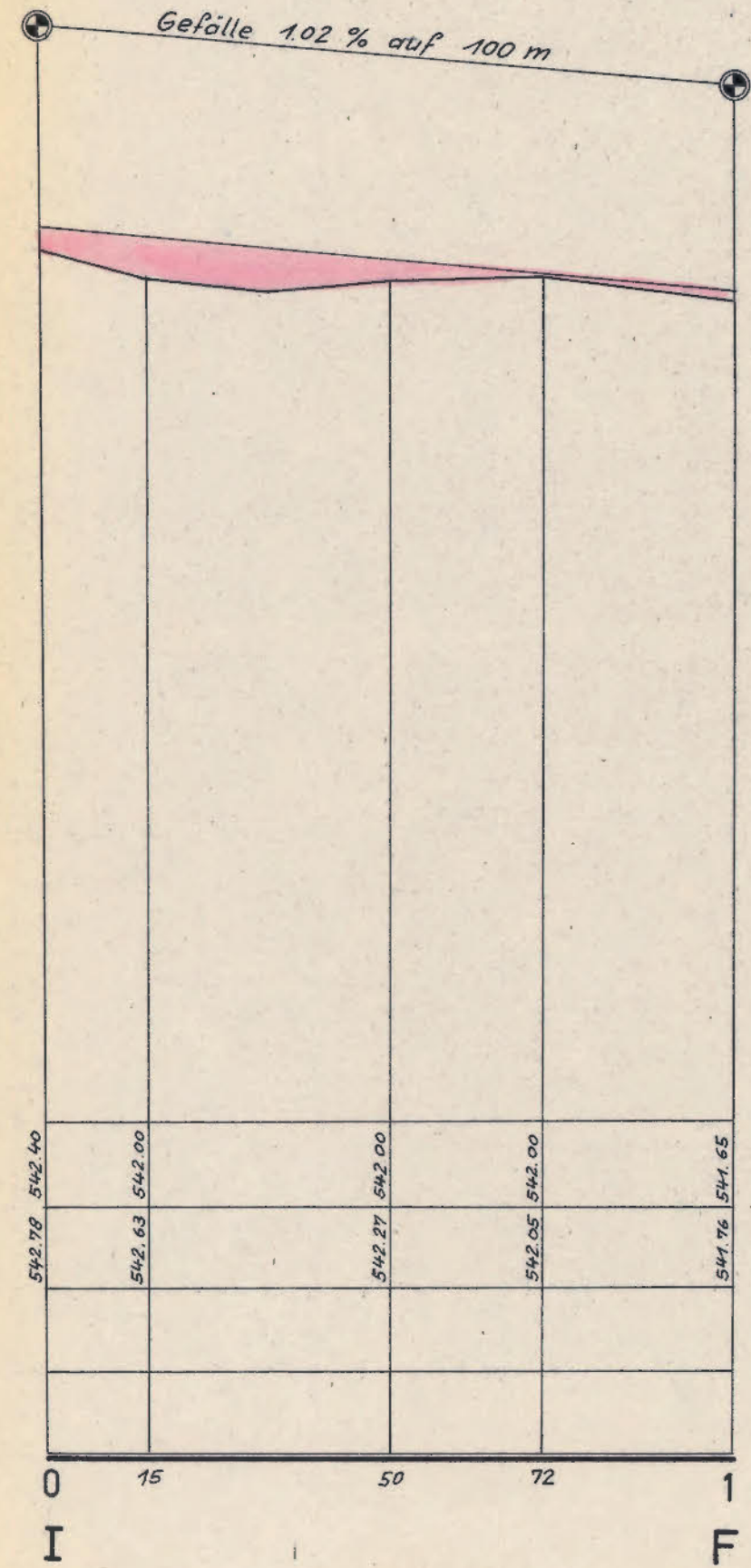
Straße D-E-F-H

H = 2000 m
t = 208 m
s = 0,10 m

H = 1300 m
t = 20,2 m
s = 0,16 m



Straße I-F



Gemeinde
Lippertsreute

ANLAGE 5 FERTIGUNG 1

Bebauungsplan Ortsteil Ernatsreute-Erweiterung Längenschnitte der Straßen D-E-F-H u. I-F

M.d.L. 1:1000
M.d.H. 1:100

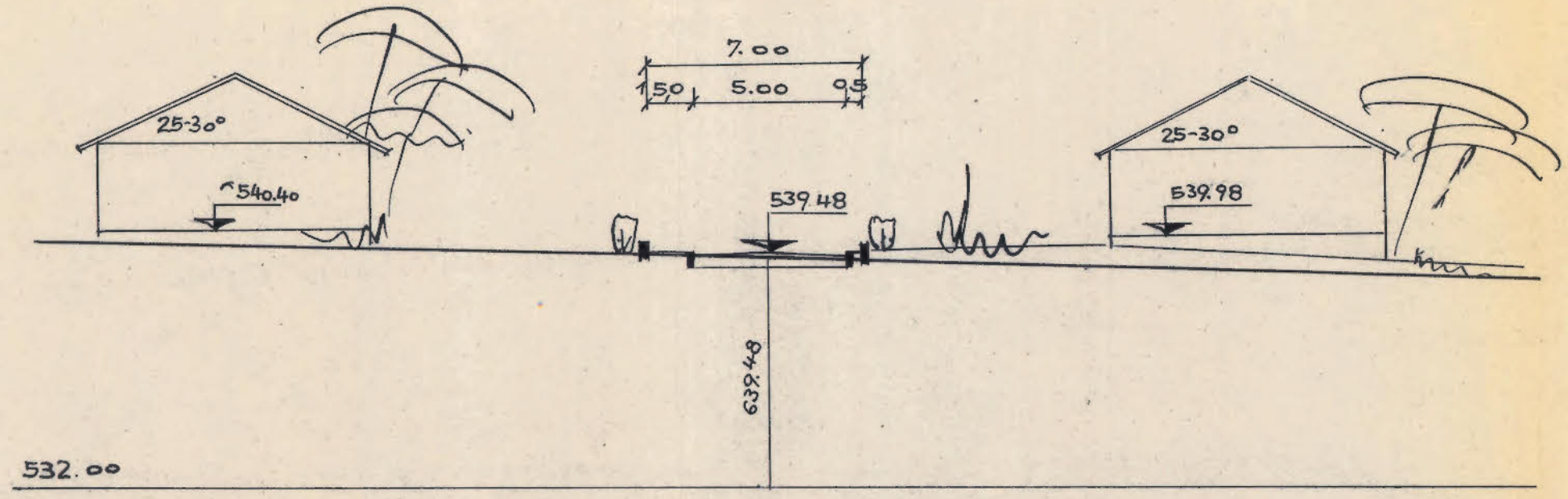
Konstanz, den 7.3. 1966
Der Planfertiger:
ARNOLD JAHN
BAU-ING. (B.D.B.)
FREIER ARCHIT. (T.E.K.T.)
KONSTANZ
SALESIANERSTR. 1 - TEL. 0714

Lippertsreute, den 14.3. 1966
Der Bürgermeister:
[Signature]

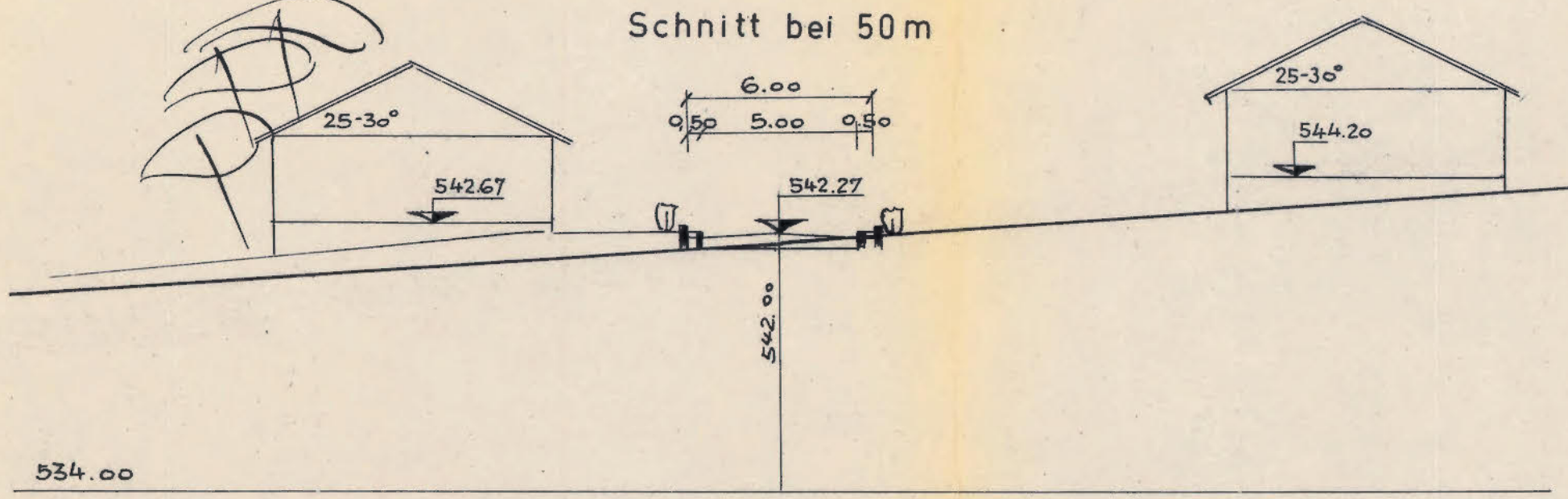
Gemeinde
Lippertsreute

Bebauungsplan
Ortsteil Ernatsreute-Erweiterung
Querschnitte
der gepl. Straßen
M. 1:200

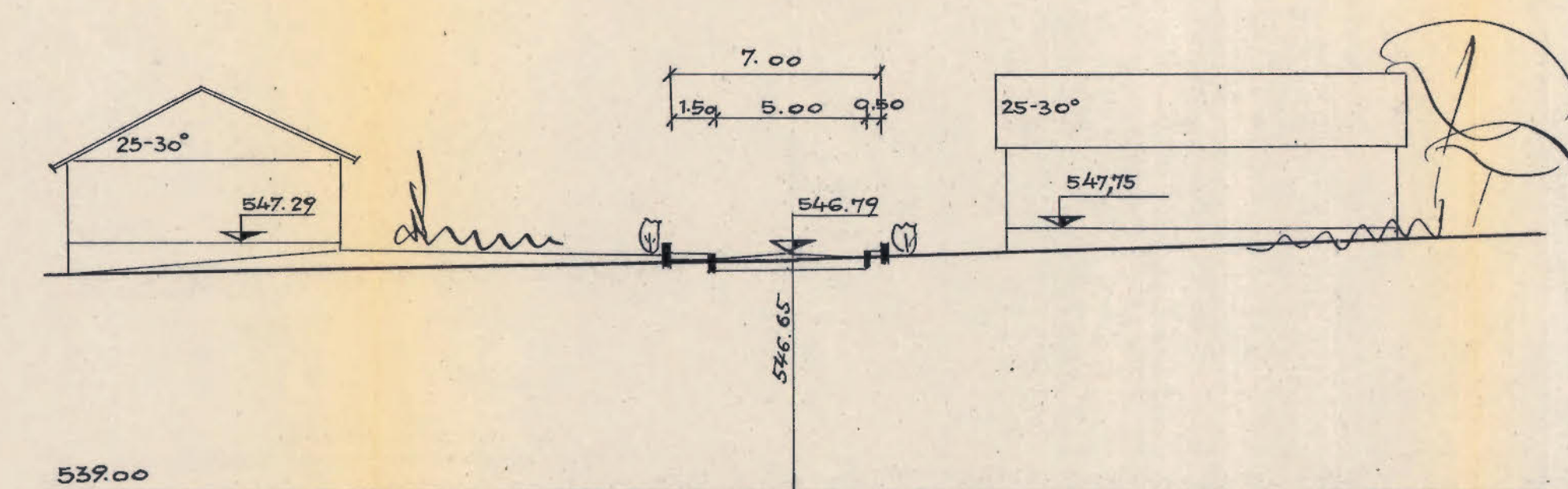
Straße D-E-F-H
Schnitt bei 60m



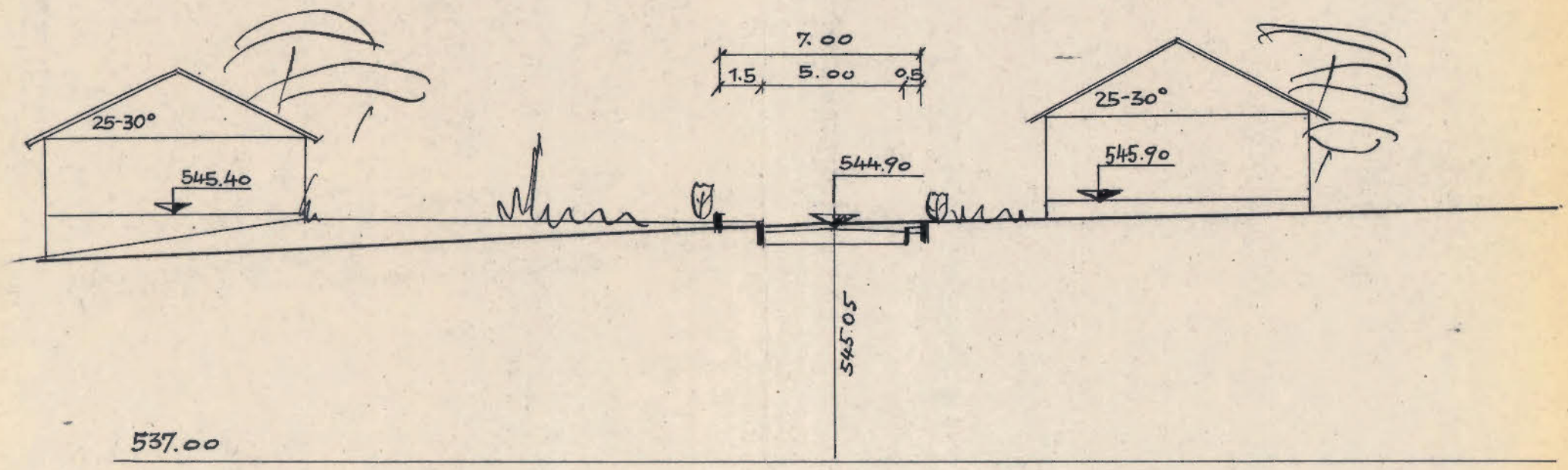
Straße I-F
Schnitt bei 50m



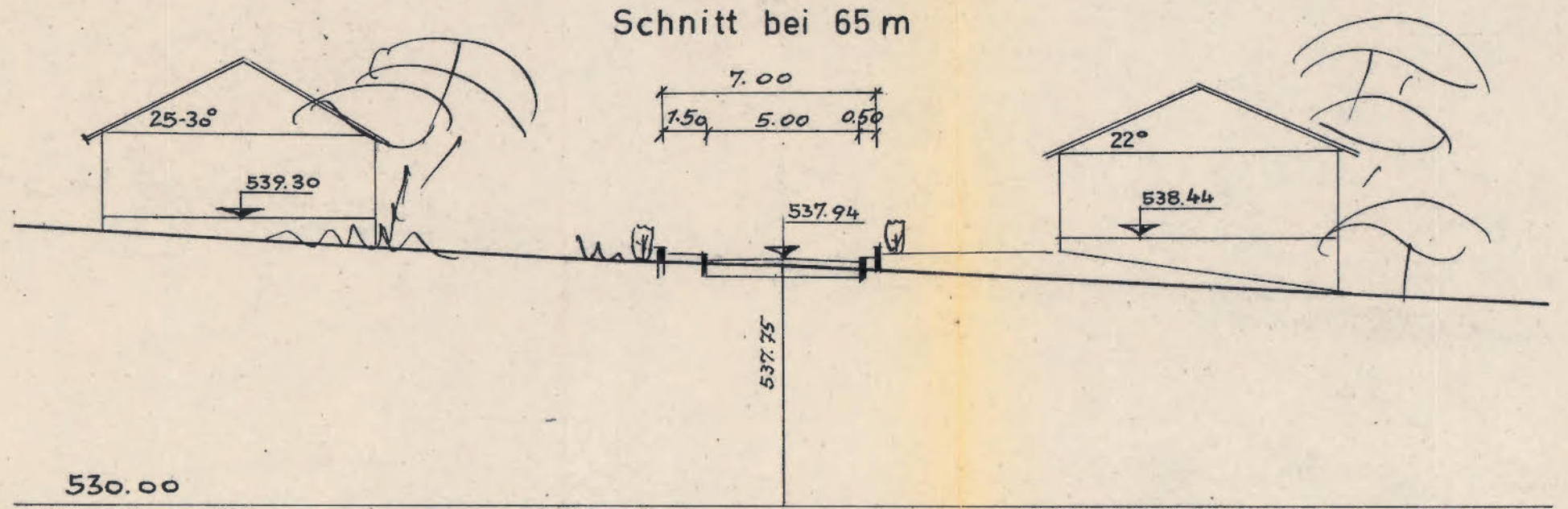
Straße E-I-H-B
Schnitt bei 250m



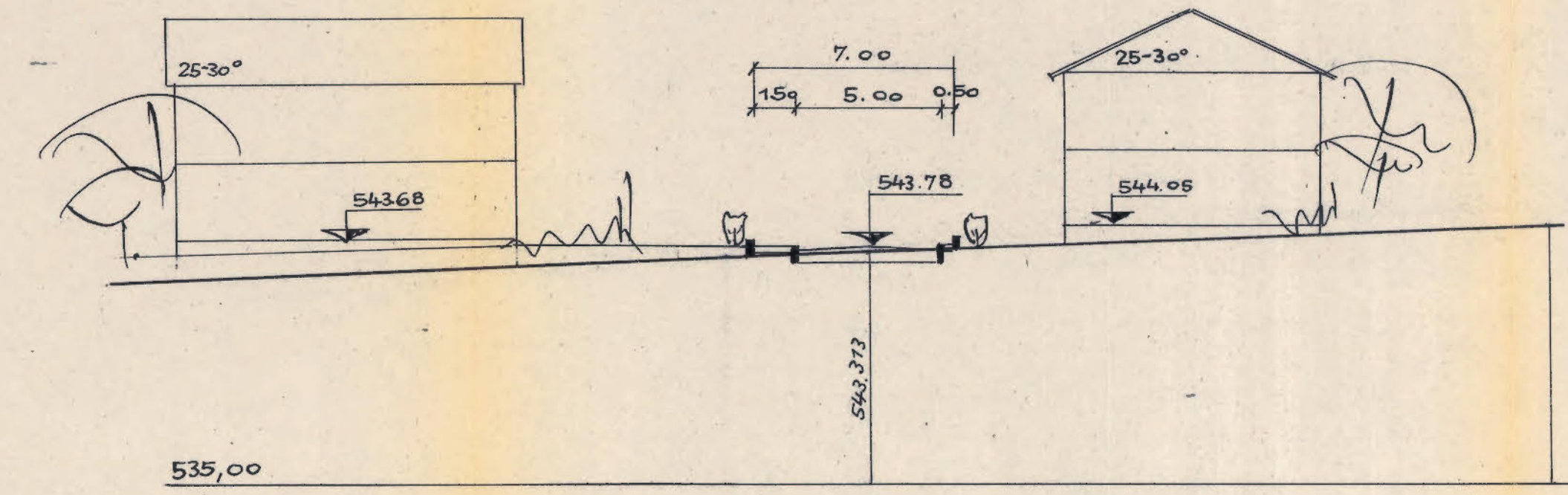
Schnitt bei 180m



Straße E-I-H-B
Schnitt bei 65m



Schnitt bei 410m



Konstanz, den 7.3 1966
Der Planfertiger:

ARNOLD JAHN
BAU-INGENIEUR B.D.B.
FREIER ARCHITECT
KONSTANZ
SALESIANERWEG 1 - TEL. 2114

Lippertsreute, den 14.3. 1966
Der Bürgermeister:

[Signature]